ГРАФИЧЕСКОЕ ОПИСАНИЕ

местоположения границ населенных пунктов, территориальных зон,
особо охраняемых природных территорий,
зон с особыми условиями использования территории

Территориальная зона СХ-2 - Зона объектов сельскохозяйственного назначения Южского городского поселения Южского муниципального района Ивановской области

(наименование объекта, местоположение границ которого описано (далее - объект)

ГРАФИЧЕСКОЕ ОПИСАНИЕ

местоположения границ населенных пунктов, территориальных зон,
особо охраняемых природных территорий,
зон с особыми условиями использования территории

Территориальная зона СХ-2 - Зона объектов сельскохозяйственного назначения Южского городского поселения Южского муниципального района Ивановской области

(наименование объекта, местоположение границ которого описано)

№ п/п	Содержание	Номера листов
1	**2**	**3**
1	Сведения об объекте	
2	Сведения о местоположении границ объекта	
3	Сведения о местоположении измененных (уточненных) границ объекта	
4	План границ	

ГРАФИЧЕСКОЕ ОПИСАНИЕ

местоположения границ населенных пунктов, территориальных зон,
особо охраняемых природных территорий,
зон с особыми условиями использования территории

Территориальная зона СХ-2 - Зона объектов сельскохозяйственного назначения Южского городского поселения Южского муниципального района Ивановской области

(наименование объекта, местоположение границ которого описано)

Сведения об объекте

№ п/п	Характеристики объекта	Описание характеристик
1	2	3
1	Местоположение объекта	Ивановская обл., Южский р-н, г.п. Южское
2	Площадь объекта ± величина погрешности определения площади (**Р** ± **ΔР**)	10329780±1125 кв.м
3	Иные характеристики объекта	- (Основной)

ГРАФИЧЕСКОЕ ОПИСАНИЕ

местоположения границ населенных пунктов, территориальных зон,
особо охраняемых природных территорий,
зон с особыми условиями использования территории

Территориальная зона СХ-2 - Зона объектов сельскохозяйственного назначения Южского городского поселения Южского муниципального района Ивановской области

(наименование объекта, местоположение границ которого описано)

Сведения о местоположении границ объекта

1. Система координат *МСК-37, зона 2*

2. Сведения о характерных точках границ объекта

Обозначение характерных точек границ	Координаты, м		Метод определения координат характерной точки	Средняя квадратическая погрешность положения характерной точки (M_t), м	Описание обозначения точки на местности (при наличии)
	X	Y			
1	2	3	4	5	6
Терзона1(1)					
1	261244,70	2281754,55	Картометрический метод	0,10	—
2	261254,11	2281746,43	Картометрический метод	0,10	—
3	261342,30	2281687,16	Картометрический метод	0,10	—
4	261194,00	2281555,80	Картометрический метод	0,10	—
5	261632,98	2281167,34	Картометрический метод	0,10	—
6	261640,13	2281161,01	Картометрический метод	0,10	—
7	261531,03	2280995,31	Картометрический метод	0,10	—
8	261477,29	2280909,25	Картометрический метод	0,10	—
9	261465,14	2280902,59	Картометрический метод	0,10	—
10	261440,83	2280884,17	Картометрический метод	0,10	—
11	261368,56	2280853,68	Картометрический метод	0,10	—
12	261365,52	2280846,17	Картометрический метод	0,10	—
13	261364,86	2280843,14	Картометрический метод	0,10	—
14	261345,85	2280783,41	Картометрический метод	0,10	—
15	261346,76	2280730,02	Картометрический метод	0,10	—
16	261360,33	2280726,40	Картометрический метод	0,10	—
17	261374,81	2280730,93	Картометрический метод	0,10	—
18	261408,29	2280756,27	Картометрический метод	0,10	—

ГРАФИЧЕСКОЕ ОПИСАНИЕ

местоположения границ населенных пунктов, территориальных зон,
особо охраняемых природных территорий,
зон с особыми условиями использования территории

Территориальная зона СХ-2 - Зона объектов сельскохозяйственного назначения Южского городского поселения Южского муниципального района Ивановской области

(наименование объекта, местоположение границ которого описано)

Сведения о местоположении границ объекта

1	2	3	4	5	6
19	261425,48	2280778,89	Картометрический метод	0,10	—
20	261460,78	2280823,23	Картометрический метод	0,10	—
21	261502,40	2280882,95	Картометрический метод	0,10	—
22	261522,31	2280908,29	Картометрический метод	0,10	—
23	261555,79	2280906,48	Картометрический метод	0,10	—
24	261587,46	2280927,29	Картометрический метод	0,10	—
25	261598,32	2280955,35	Картометрический метод	0,10	—
26	261607,37	2280964,40	Картометрический метод	0,10	—
27	261615,52	2280970,73	Картометрический метод	0,10	—
28	261626,38	2280971,63	Картометрический метод	0,10	—
29	261662,57	2280940,87	Картометрический метод	0,10	—
30	261663,48	2280933,63	Картометрический метод	0,10	—
31	261663,48	2280931,19	Картометрический метод	0,10	—
32	261669,79	2280925,79	Картометрический метод	0,10	—
33	261667,23	2280901,65	Картометрический метод	0,10	—
34	261636,20	2280871,17	Картометрический метод	0,10	—
35	261616,70	2280855,93	Картометрический метод	0,10	—
36	261615,42	2280846,41	Картометрический метод	0,10	—
37	261615,29	2280845,04	Картометрический метод	0,10	—
38	261624,57	2280841,33	Картометрический метод	0,10	—
39	261655,33	2280826,85	Картометрический метод	0,10	—
40	261698,77	2280790,65	Картометрический метод	0,10	—
41	261743,11	2280835,90	Картометрический метод	0,10	—
42	261753,06	2280838,61	Картометрический метод	0,10	—

ГРАФИЧЕСКОЕ ОПИСАНИЕ

местоположения границ населенных пунктов, территориальных зон,
особо охраняемых природных территорий,
зон с особыми условиями использования территории

Территориальная зона СХ-2 - Зона объектов сельскохозяйственного назначения Южского городского поселения Южского муниципального района Ивановской области

(наименование объекта, местоположение границ которого описано)

Сведения о местоположении границ объекта

1	2	3	4	5	6
43	261763,92	2280834,99	Картометрический метод	0,10	—
44	261798,31	2280803,32	Картометрический метод	0,10	—
45	261790,81	2280794,83	Картометрический метод	0,10	—
46	261800,64	2280784,12	Картометрический метод	0,10	—
47	261622,55	2280575,81	Картометрический метод	0,10	—
48	261710,53	2280623,24	Картометрический метод	0,10	—
49	261749,44	2280574,38	Картометрический метод	0,10	—
50	261854,41	2280636,82	Картометрический метод	0,10	—
51	261884,28	2280647,68	Картометрический метод	0,10	—
52	261936,76	2280658,53	Картометрический метод	0,10	—
53	261945,81	2280626,86	Картометрический метод	0,10	—
54	261983,82	2280560,80	Картометрический метод	0,10	—
55	261985,37	2280539,60	Картометрический метод	0,10	—
56	261989,10	2280532,05	Картометрический метод	0,10	—
57	261990,37	2280503,16	Картометрический метод	0,10	—
58	261938,57	2280481,88	Картометрический метод	0,10	—
59	261814,41	2280428,03	Картометрический метод	0,10	—
60	261814,60	2280426,88	Картометрический метод	0,10	—
61	261833,60	2280374,39	Картометрический метод	0,10	—
62	261860,75	2280322,81	Картометрический метод	0,10	—
63	262085,17	2280451,31	Картометрический метод	0,10	—
64	262113,22	2280455,83	Картометрический метод	0,10	—
65	262138,56	2280453,12	Картометрический метод	0,10	—
66	262148,51	2280446,78	Картометрический метод	0,10	—

ГРАФИЧЕСКОЕ ОПИСАНИЕ

местоположения границ населенных пунктов, территориальных зон,
особо охраняемых природных территорий,
зон с особыми условиями использования территории

Территориальная зона СХ-2 - Зона объектов сельскохозяйственного назначения Южского городского поселения Южского муниципального района Ивановской области

(наименование объекта, местоположение границ которого описано)

Сведения о местоположении границ объекта

1	2	3	4	5	6
67	262158,46	2280434,12	Картометрический метод	0,10	—
68	262158,46	2280421,45	Картометрический метод	0,10	—
69	262153,04	2280397,92	Картометрический метод	0,10	—
70	262152,11	2280396,94	Картометрический метод	0,10	—
71	262147,67	2280379,68	Картометрический метод	0,10	—
72	262140,31	2280368,56	Картометрический метод	0,10	—
73	262118,89	2280346,65	Картометрический метод	0,10	—
74	262074,12	2280302,83	Картометрический метод	0,10	—
75	262066,12	2280297,44	Картометрический метод	0,10	—
76	262024,55	2280272,67	Картометрический метод	0,10	—
77	261978,82	2280273,93	Картометрический метод	0,10	—
78	261935,97	2280253,92	Картометрический метод	0,10	—
79	261927,01	2280250,11	Картометрический метод	0,10	—
80	261920,07	2280240,81	Картометрический метод	0,10	—
81	261919,57	2280235,04	Картометрический метод	0,10	—
82	261924,09	2280208,79	Картометрический метод	0,10	—
83	261926,81	2280187,98	Картометрический метод	0,10	—
84	261931,33	2280171,69	Картометрический метод	0,10	—
85	261938,57	2280155,40	Картометрический метод	0,10	—
86	261947,62	2280144,54	Картометрический метод	0,10	—
87	261949,43	2280127,35	Картометрический метод	0,10	—
88	261944,00	2280109,25	Картометрический метод	0,10	—
89	261942,93	2280108,03	Картометрический метод	0,10	—
90	261942,98	2280107,56	Картометрический метод	0,10	—

ГРАФИЧЕСКОЕ ОПИСАНИЕ

местоположения границ населенных пунктов, территориальных зон,
особо охраняемых природных территорий,
зон с особыми условиями использования территории

Территориальная зона СХ-2 - Зона объектов сельскохозяйственного назначения Южского городского поселения Южского муниципального района Ивановской области

(наименование объекта, местоположение границ которого описано)

Сведения о местоположении границ объекта

1	2	3	4	5	6
91	261935,60	2280091,16	Картометрический метод	0,10	—
92	261954,86	2280074,87	Картометрический метод	0,10	—
93	261963,00	2280068,53	Картометрический метод	0,10	—
94	261964,81	2280037,76	Картометрический метод	0,10	—
95	262019,11	2280035,95	Картометрический метод	0,10	—
96	262173,81	2280011,67	Картометрический метод	0,10	—
97	262170,91	2279996,79	Картометрический метод	0,10	—
98	262124,89	2279760,08	Картометрический метод	0,10	—
99	262122,87	2279749,66	Картометрический метод	0,10	—
100	262092,81	2279771,28	Картометрический метод	0,10	—
101	262017,82	2279795,12	Картометрический метод	0,10	—
102	262016,39	2279788,91	Картометрический метод	0,10	—
103	262019,11	2279680,32	Картометрический метод	0,10	—
104	262016,56	2279662,46	Картометрический метод	0,10	—
105	262018,61	2279644,28	Картометрический метод	0,10	—
106	262006,45	2279627,76	Картометрический метод	0,10	—
107	261942,50	2279605,53	Картометрический метод	0,10	—
108	261868,30	2279587,75	Картометрический метод	0,10	—
109	261812,23	2279608,30	Картометрический метод	0,10	—
110	261490,98	2279561,26	Картометрический метод	0,10	—
111	261487,92	2279594,36	Картометрический метод	0,10	—
112	261482,65	2279670,45	Картометрический метод	0,10	—
113	261472,84	2279668,74	Картометрический метод	0,10	—
114	261465,97	2279628,26	Картометрический метод	0,10	—

ГРАФИЧЕСКОЕ ОПИСАНИЕ

местоположения границ населенных пунктов, территориальных зон,
особо охраняемых природных территорий,
зон с особыми условиями использования территории

Территориальная зона СХ-2 - Зона объектов сельскохозяйственного назначения Южского городского поселения Южского муниципального района Ивановской области

(наименование объекта, местоположение границ которого описано)

Сведения о местоположении границ объекта

1	2	3	4	5	6
115	261449,33	2279600,32	Картометрический метод	0,10	—
116	261435,58	2279589,20	Картометрический метод	0,10	—
117	261417,04	2279590,46	Картометрический метод	0,10	—
118	261413,57	2279600,34	Картометрический метод	0,10	—
119	261410,10	2279600,69	Картометрический метод	0,10	—
120	261404,67	2279606,12	Картометрический метод	0,10	—
121	261404,67	2279624,22	Картометрический метод	0,10	—
122	261409,20	2279656,80	Картометрический метод	0,10	—
123	261414,63	2279706,57	Картометрический метод	0,10	—
124	261442,09	2279762,24	Картометрический метод	0,10	—
125	261373,26	2279791,43	Картометрический метод	0,10	—
126	261376,57	2279804,18	Картометрический метод	0,10	—
127	261367,57	2279807,92	Картометрический метод	0,10	—
128	261393,81	2279900,22	Картометрический метод	0,10	—
129	261411,01	2279964,47	Картометрический метод	0,10	—
130	261439,06	2280074,87	Картометрический метод	0,10	—
131	261458,97	2280127,35	Картометрический метод	0,10	—
132	261474,35	2280149,97	Картометрический метод	0,10	—
133	261504,21	2280186,17	Картометрический метод	0,10	—
134	261506,93	2280190,69	Картометрический метод	0,10	—
135	261516,03	2280237,61	Картометрический метод	0,10	—
136	261511,16	2280239,75	Картометрический метод	0,10	—
137	261500,93	2280248,33	Картометрический метод	0,10	—
138	261492,29	2280258,80	Картометрический метод	0,10	—

ГРАФИЧЕСКОЕ ОПИСАНИЕ

местоположения границ населенных пунктов, территориальных зон,
особо охраняемых природных территорий,
зон с особыми условиями использования территории

Территориальная зона СХ-2 - Зона объектов сельскохозяйственного назначения Южского городского поселения Южского муниципального района Ивановской области

(наименование объекта, местоположение границ которого описано)

Сведения о местоположении границ объекта

1	2	3	4	5	6
139	261490,37	2280267,05	Картометрический метод	0,10	—
140	261488,57	2280275,11	Картометрический метод	0,10	—
141	261485,21	2280278,47	Картометрический метод	0,10	—
142	261481,59	2280302,00	Картометрический метод	0,10	—
143	261480,65	2280310,94	Картометрический метод	0,10	—
144	261473,75	2280313,72	Картометрический метод	0,10	—
145	261463,52	2280308,32	Картометрический метод	0,10	—
146	261459,37	2280304,83	Картометрический метод	0,10	—
147	261459,36	2280297,85	Картометрический метод	0,10	—
148	261461,28	2280287,68	Картометрический метод	0,10	—
149	261464,40	2280270,61	Картометрический метод	0,10	—
150	261462,48	2280258,72	Картометрический метод	0,10	—
151	261460,40	2280251,89	Картометрический метод	0,10	—
152	261455,44	2280246,65	Картометрический метод	0,10	—
153	261451,12	2280245,38	Картометрический метод	0,10	—
154	261444,56	2280246,01	Картометрический метод	0,10	—
155	261436,88	2280248,08	Картометрический метод	0,10	—
156	261432,90	2280252,67	Картометрический метод	0,10	—
157	261427,62	2280265,22	Картометрический метод	0,10	—
158	261424,74	2280272,84	Картометрический метод	0,10	—
159	261420,43	2280279,82	Картометрический метод	0,10	—
160	261414,20	2280288,24	Картометрический метод	0,10	—
161	261398,37	2280317,28	Картометрический метод	0,10	—
162	261385,58	2280338,56	Картометрический метод	0,10	—

ГРАФИЧЕСКОЕ ОПИСАНИЕ

местоположения границ населенных пунктов, территориальных зон,
особо охраняемых природных территорий,
зон с особыми условиями использования территории

Территориальная зона СХ-2 - Зона объектов сельскохозяйственного назначения Южского городского поселения Южского муниципального района Ивановской области

(наименование объекта, местоположение границ которого описано)

Сведения о местоположении границ объекта

1	2	3	4	5	6
163	261393,47	2280339,17	Картометрический метод	0,10	—
164	261386,39	2280352,85	Картометрический метод	0,10	—
165	261414,63	2280358,65	Картометрический метод	0,10	—
166	261428,02	2280358,28	Картометрический метод	0,10	—
167	261438,52	2280360,09	Картометрический метод	0,10	—
168	261445,03	2280364,08	Картометрический метод	0,10	—
169	261448,29	2280373,49	Картометрический метод	0,10	—
170	261452,27	2280381,09	Картометрический метод	0,10	—
171	261462,41	2280383,98	Картометрический метод	0,10	—
172	261472,18	2280383,26	Картометрический метод	0,10	—
173	261482,68	2280376,02	Картометрический метод	0,10	—
174	261512,36	2280343,44	Картометрический метод	0,10	—
175	261532,26	2280311,59	Картометрический метод	0,10	—
176	261551,09	2280282,63	Картометрический метод	0,10	—
177	261559,05	2280282,27	Картометрический метод	0,10	—
178	261569,91	2280286,62	Картометрический метод	0,10	—
179	261577,87	2280293,13	Картометрический метод	0,10	—
180	261579,91	2280301,29	Картометрический метод	0,10	—
181	261563,37	2280340,63	Картометрический метод	0,10	—
182	261499,11	2280413,34	Картометрический метод	0,10	—
183	261477,05	2280436,19	Картометрический метод	0,10	—
184	261454,67	2280460,00	Картометрический метод	0,10	—
185	261395,21	2280537,62	Картометрический метод	0,10	—
186	261321,27	2280631,45	Картометрический метод	0,10	—

ГРАФИЧЕСКОЕ ОПИСАНИЕ

местоположения границ населенных пунктов, территориальных зон,
особо охраняемых природных территорий,
зон с особыми условиями использования территории

Территориальная зона СХ-2 - Зона объектов сельскохозяйственного назначения Южского городского поселения Южского муниципального района Ивановской области

(наименование объекта, местоположение границ которого описано)

Сведения о местоположении границ объекта

1	2	3	4	5	6
187	261303,32	2280612,38	Картометрический метод	0,10	—
188	261300,96	2280612,18	Картометрический метод	0,10	—
189	261287,30	2280598,88	Картометрический метод	0,10	—
190	261275,63	2280595,55	Картометрический метод	0,10	—
191	261270,35	2280595,71	Картометрический метод	0,10	—
192	261263,47	2280598,88	Картометрический метод	0,10	—
193	261258,84	2280603,80	Картометрический метод	0,10	—
194	261253,40	2280616,82	Картометрический метод	0,10	—
195	261249,09	2280625,71	Картометрический метод	0,10	—
196	261245,41	2280635,23	Картометрический метод	0,10	—
197	261243,34	2280643,01	Картометрический метод	0,10	—
198	261241,58	2280650,79	Картометрический метод	0,10	—
199	261241,27	2280657,46	Картометрический метод	0,10	—
200	261247,34	2280670,94	Картометрический метод	0,10	—
201	261239,83	2280680,79	Картометрический метод	0,10	—
202	261194,26	2280671,26	Картометрический метод	0,10	—
203	261155,93	2280674,21	Картометрический метод	0,10	—
204	261142,43	2280654,73	Картометрический метод	0,10	—
205	261134,46	2280635,55	Картометрический метод	0,10	—
206	261127,59	2280623,60	Картометрический метод	0,10	—
207	261069,31	2280546,14	Картометрический метод	0,10	—
208	261062,43	2280545,78	Картометрический метод	0,10	—
209	261061,20	2280546,92	Картометрический метод	0,10	—
210	261054,81	2280538,37	Картометрический метод	0,10	—

ГРАФИЧЕСКОЕ ОПИСАНИЕ

местоположения границ населенных пунктов, территориальных зон,
особо охраняемых природных территорий,
зон с особыми условиями использования территории

Территориальная зона СХ-2 - Зона объектов сельскохозяйственного назначения Южского городского поселения Южского муниципального района Ивановской области

(наименование объекта, местоположение границ которого описано)

Сведения о местоположении границ объекта

1	2	3	4	5	6
211	261041,55	2280533,93	Картометрический метод	0,10	—
212	261038,67	2280540,91	Картометрический метод	0,10	—
213	261035,80	2280581,08	Картометрический метод	0,10	—
214	261038,20	2280614,89	Картометрический метод	0,10	—
215	261043,01	2280646,33	Картометрический метод	0,10	—
216	261047,17	2280663,46	Картометрический метод	0,10	—
217	261049,89	2280671,73	Картометрический метод	0,10	—
218	261050,05	2280676,01	Картометрический метод	0,10	—
219	261048,45	2280680,46	Картометрический метод	0,10	—
220	261044,29	2280686,64	Картометрический метод	0,10	—
221	261039,50	2280695,22	Картометрический метод	0,10	—
222	261036,14	2280701,25	Картометрический метод	0,10	—
223	261033,43	2280705,22	Картометрический метод	0,10	—
224	260984,89	2280742,44	Картометрический метод	0,10	—
225	260964,12	2280747,84	Картометрический метод	0,10	—
226	260953,09	2280749,57	Картометрический метод	0,10	—
227	260945,42	2280751,96	Картометрический метод	0,10	—
228	260940,30	2280759,89	Картометрический метод	0,10	—
229	260933,42	2280773,38	Картометрический метод	0,10	—
230	260929,90	2280783,23	Картометрический метод	0,10	—
231	260927,35	2280796,56	Картометрический метод	0,10	—
232	260923,04	2280813,71	Картометрический метод	0,10	—
233	260920,32	2280825,93	Картометрический метод	0,10	—
234	260893,64	2280898,63	Картометрический метод	0,10	—

ГРАФИЧЕСКОЕ ОПИСАНИЕ

местоположения границ населенных пунктов, территориальных зон,
особо охраняемых природных территорий,
зон с особыми условиями использования территории

Территориальная зона СХ-2 - Зона объектов сельскохозяйственного назначения Южского городского поселения Южского муниципального района Ивановской области

(наименование объекта, местоположение границ которого описано)

Сведения о местоположении границ объекта

1	2	3	4	5	6
235	260885,00	2280921,97	Картометрический метод	0,10	—
236	260877,49	2280933,56	Картометрический метод	0,10	—
237	260861,35	2280959,59	Картометрический метод	0,10	—
238	260835,13	2280970,54	Картометрический метод	0,10	—
239	260787,97	2281000,85	Картометрический метод	0,10	—
240	260718,11	2281044,97	Картометрический метод	0,10	—
241	260699,24	2281059,10	Картометрический метод	0,10	—
242	260654,79	2281066,88	Картометрический метод	0,10	—
243	260589,08	2281041,94	Картометрический метод	0,10	—
244	260554,37	2280977,17	Картометрический метод	0,10	—
245	260571,00	2280934,15	Картометрический метод	0,10	—
246	260600,49	2280906,43	Картометрический метод	0,10	—
247	260623,73	2280892,00	Картометрический метод	0,10	—
248	260641,83	2280878,43	Картометрический метод	0,10	—
249	260642,92	2280876,61	Картометрический метод	0,10	—
250	260648,69	2280872,57	Картометрический метод	0,10	—
251	260663,40	2280859,23	Картометрический метод	0,10	—
252	260630,77	2280777,01	Картометрический метод	0,10	—
253	260606,30	2280792,72	Картометрический метод	0,10	—
254	260574,18	2280805,57	Картометрический метод	0,10	—
255	260530,48	2280794,49	Картометрический метод	0,10	—
256	260698,64	2280372,41	Картометрический метод	0,10	—
257	260948,60	2280350,86	Картометрический метод	0,10	—
258	261037,37	2280360,46	Картометрический метод	0,10	—

ГРАФИЧЕСКОЕ ОПИСАНИЕ

местоположения границ населенных пунктов, территориальных зон,
особо охраняемых природных территорий,
зон с особыми условиями использования территории

Территориальная зона СХ-2 - Зона объектов сельскохозяйственного назначения Южского городского поселения Южского муниципального района Ивановской области

(наименование объекта, местоположение границ которого описано)

Сведения о местоположении границ объекта

1	2	3	4	5	6
259	261040,01	2280395,58	Картометрический метод	0,10	—
260	261048,65	2280431,62	Картометрический метод	0,10	—
261	261055,52	2280463,05	Картометрический метод	0,10	—
262	261061,76	2280482,42	Картометрический метод	0,10	—
263	261076,15	2280506,55	Картометрический метод	0,10	—
264	261081,28	2280499,00	Картометрический метод	0,10	—
265	261090,67	2280513,75	Картометрический метод	0,10	—
266	261104,24	2280501,08	Картометрический метод	0,10	—
267	261111,48	2280492,03	Картометрический метод	0,10	—
268	261112,39	2280471,22	Картометрический метод	0,10	—
269	261114,19	2280450,59	Картометрический метод	0,10	—
270	261119,99	2280439,73	Картометрический метод	0,10	—
271	261125,05	2280430,32	Картометрический метод	0,10	—
272	261126,86	2280395,93	Картометрический метод	0,10	—
273	261132,66	2280374,93	Картометрический метод	0,10	—
274	261138,08	2280356,47	Картометрический метод	0,10	—
275	261138,08	2280332,95	Картометрический метод	0,10	—
276	261131,93	2280258,74	Картометрический метод	0,10	—
277	261133,38	2280235,58	Картометрический метод	0,10	—
278	261138,45	2280214,58	Картометрический метод	0,10	—
279	261146,77	2280183,82	Картометрический метод	0,10	—
280	261147,86	2280166,11	Картометрический метод	0,10	—
281	261148,05	2280165,41	Картометрический метод	0,10	—
282	261149,48	2280155,73	Картометрический метод	0,10	—

ГРАФИЧЕСКОЕ ОПИСАНИЕ

местоположения границ населенных пунктов, территориальных зон,
особо охраняемых природных территорий,
зон с особыми условиями использования территории

Территориальная зона СХ-2 - Зона объектов сельскохозяйственного назначения Южского городского поселения Южского муниципального района Ивановской области

(наименование объекта, местоположение границ которого описано)

Сведения о местоположении границ объекта

1	2	3	4	5	6
283	261150,28	2280147,16	Картометрический метод	0,10	—
284	261148,68	2280137,48	Картометрический метод	0,10	—
285	261146,44	2280128,27	Картометрический метод	0,10	—
286	261142,92	2280123,19	Картометрический метод	0,10	—
287	261137,97	2280123,03	Картометрический метод	0,10	—
288	261132,22	2280127,00	Картометрический метод	0,10	—
289	261127,42	2280130,97	Картометрический метод	0,10	—
290	261122,77	2280137,64	Картометрический метод	0,10	—
291	261117,18	2280143,67	Картометрический метод	0,10	—
292	261111,58	2280126,67	Картометрический метод	0,10	—
293	261110,62	2280109,22	Картометрический метод	0,10	—
294	261108,70	2280100,17	Картометрический метод	0,10	—
295	261106,30	2280090,16	Картометрический метод	0,10	—
296	261098,31	2280080,64	Картометрический метод	0,10	—
297	261036,13	2280172,07	Картометрический метод	0,10	—
298	261018,54	2280197,47	Картометрический метод	0,10	—
299	261013,52	2280190,99	Картометрический метод	0,10	—
300	260982,80	2280133,50	Картометрический метод	0,10	—
301	260976,30	2280121,17	Картометрический метод	0,10	—
302	260957,45	2280079,03	Картометрический метод	0,10	—
303	260948,33	2280060,71	Картометрический метод	0,10	—
304	261053,38	2280054,60	Картометрический метод	0,10	—
305	261084,51	2280054,23	Картометрический метод	0,10	—
306	261097,91	2280051,70	Картометрический метод	0,10	—

ГРАФИЧЕСКОЕ ОПИСАНИЕ

местоположения границ населенных пунктов, территориальных зон,
особо охраняемых природных территорий,
зон с особыми условиями использования территории

Территориальная зона СХ-2 - Зона объектов сельскохозяйственного назначения Южского городского поселения Южского муниципального района Ивановской области

(наименование объекта, местоположение границ которого описано)

Сведения о местоположении границ объекта

1	2	3	4	5	6
307	261108,04	2280046,27	Картометрический метод	0,10	—
308	261114,19	2280041,56	Картометрический метод	0,10	—
309	261117,45	2280035,41	Картометрический метод	0,10	—
310	261117,08	2280030,37	Картометрический метод	0,10	—
311	261124,03	2280024,13	Картометрический метод	0,10	—
312	261122,59	2279996,83	Картометрический метод	0,10	—
313	261116,84	2279980,95	Картометрический метод	0,10	—
314	261113,16	2279970,16	Картометрический метод	0,10	—
315	261110,44	2279959,84	Картометрический метод	0,10	—
316	261108,35	2279943,96	Картометрический метод	0,10	—
317	261105,31	2279909,68	Картометрический метод	0,10	—
318	261062,94	2279873,16	Картометрический метод	0,10	—
319	261016,73	2279829,01	Картометрический метод	0,10	—
320	260961,24	2279767,26	Картометрический метод	0,10	—
321	260932,29	2279738,37	Картометрический метод	0,10	—
322	260929,25	2279727,89	Картометрический метод	0,10	—
323	260926,05	2279716,30	Картометрический метод	0,10	—
324	260912,30	2279706,29	Картометрический метод	0,10	—
325	260855,86	2279669,30	Картометрический метод	0,10	—
326	260885,87	2279635,32	Картометрический метод	0,10	—
327	260894,84	2279634,35	Картометрический метод	0,10	—
328	260909,94	2279636,46	Картометрический метод	0,10	—
329	260894,94	2279625,05	Картометрический метод	0,10	—
330	260951,98	2279668,43	Картометрический метод	0,10	—

ГРАФИЧЕСКОЕ ОПИСАНИЕ

местоположения границ населенных пунктов, территориальных зон,
особо охраняемых природных территорий,
зон с особыми условиями использования территории

Территориальная зона СХ-2 - Зона объектов сельскохозяйственного назначения Южского городского поселения Южского муниципального района Ивановской области

(наименование объекта, местоположение границ которого описано)

Сведения о местоположении границ объекта

1	2	3	4	5	6
331	260982,51	2279635,80	Картометрический метод	0,10	—
332	261027,74	2279606,24	Картометрический метод	0,10	—
333	261021,64	2279590,89	Картометрический метод	0,10	—
334	261024,68	2279587,72	Картометрический метод	0,10	—
335	261026,93	2279579,45	Картометрический метод	0,10	—
336	261053,75	2279578,25	Картометрический метод	0,10	—
337	261079,45	2279588,38	Картометрический метод	0,10	—
338	261088,86	2279590,19	Картометрический метод	0,10	—
339	261100,08	2279587,30	Картометрический метод	0,10	—
340	261116,37	2279581,14	Картометрический метод	0,10	—
341	261144,24	2279565,22	Картометрический метод	0,10	—
342	261169,94	2279556,17	Картометрический метод	0,10	—
343	261202,88	2279545,67	Картометрический метод	0,10	—
344	261226,04	2279537,35	Картометрический метод	0,10	—
345	261237,21	2279530,01	Картометрический метод	0,10	—
346	261238,09	2279530,09	Картометрический метод	0,10	—
347	261246,71	2279525,50	Картометрический метод	0,10	—
348	261246,56	2279498,74	Картометрический метод	0,10	—
349	261225,02	2279480,06	Картометрический метод	0,10	—
350	261212,77	2279470,18	Картометрический метод	0,10	—
351	261200,64	2279450,37	Картометрический метод	0,10	—
352	261246,16	2279429,15	Картометрический метод	0,10	—
353	261245,59	2279329,38	Картометрический метод	0,10	—
354	260972,54	2279189,85	Картометрический метод	0,10	—

ГРАФИЧЕСКОЕ ОПИСАНИЕ

местоположения границ населенных пунктов, территориальных зон,
особо охраняемых природных территорий,
зон с особыми условиями использования территории

Территориальная зона СХ-2 - Зона объектов сельскохозяйственного назначения Южского городского поселения Южского муниципального района Ивановской области

(наименование объекта, местоположение границ которого описано)

Сведения о местоположении границ объекта

1	2	3	4	5	6
355	260956,65	2279106,41	Картометрический метод	0,10	—
356	260993,60	2279121,60	Картометрический метод	0,10	—
357	261013,75	2279106,61	Картометрический метод	0,10	—
358	261053,57	2279086,70	Картометрический метод	0,10	—
359	261091,57	2279073,13	Картометрический метод	0,10	—
360	261105,15	2279062,27	Картометрический метод	0,10	—
361	261114,19	2279049,60	Картометрический метод	0,10	—
362	261114,60	2279041,14	Картометрический метод	0,10	—
363	261116,92	2279038,56	Картометрический метод	0,10	—
364	261119,80	2279032,83	Картометрический метод	0,10	—
365	261117,87	2279008,71	Картометрический метод	0,10	—
366	261102,85	2278992,52	Картометрический метод	0,10	—
367	261087,41	2278958,74	Картометрический метод	0,10	—
368	261087,95	2278958,20	Картометрический метод	0,10	—
369	261096,10	2278959,11	Картометрический метод	0,10	—
370	261142,25	2278972,68	Картометрический метод	0,10	—
371	261174,82	2278979,92	Картометрический метод	0,10	—
372	261224,96	2278990,78	Картометрический метод	0,10	—
373	261254,39	2278992,13	Картометрический метод	0,10	—
374	261295,09	2279003,28	Картометрический метод	0,10	—
375	261456,31	2279049,85	Картометрический метод	0,10	—
376	261470,27	2279028,00	Картометрический метод	0,10	—
377	261312,21	2278984,13	Картометрический метод	0,10	—
378	261323,31	2278973,98	Картометрический метод	0,10	—

ГРАФИЧЕСКОЕ ОПИСАНИЕ

местоположения границ населенных пунктов, территориальных зон,
особо охраняемых природных территорий,
зон с особыми условиями использования территории

Территориальная зона СХ-2 - Зона объектов сельскохозяйственного назначения Южского городского поселения Южского муниципального района Ивановской области

(наименование объекта, местоположение границ которого описано)

Сведения о местоположении границ объекта

1	2	3	4	5	6
379	261365,76	2278942,64	Картометрический метод	0,10	—
380	261408,47	2278913,32	Картометрический метод	0,10	—
381	261434,90	2278893,77	Картометрический метод	0,10	—
382	261511,99	2278805,82	Картометрический метод	0,10	—
383	261634,34	2278659,94	Картометрический метод	0,10	—
384	261685,01	2278606,37	Картометрический метод	0,10	—
385	261759,94	2278534,34	Картометрический метод	0,10	—
386	261838,13	2278444,57	Картометрический метод	0,10	—
387	261876,86	2278400,41	Картометрический метод	0,10	—
388	261873,24	2278381,95	Картометрический метод	0,10	—
389	261873,38	2278378,89	Картометрический метод	0,10	—
390	261886,48	2278362,51	Картометрический метод	0,10	—
391	261890,61	2278354,08	Картометрический метод	0,10	—
392	261894,95	2278342,14	Картометрический метод	0,10	—
393	261899,30	2278330,92	Картометрический метод	0,10	—
394	261901,11	2278310,65	Картометрический метод	0,10	—
395	261990,15	2278305,22	Картометрический метод	0,10	—
396	261998,48	2278306,67	Картометрический метод	0,10	—
397	262014,04	2278324,76	Картометрический метод	0,10	—
398	262019,83	2278332,00	Картометрический метод	0,10	—
399	262025,99	2278335,62	Картометрический метод	0,10	—
400	262055,67	2278335,62	Картометрический метод	0,10	—
401	262086,07	2278329,47	Картометрический метод	0,10	—
402	262094,40	2278330,92	Картометрический метод	0,10	—

ГРАФИЧЕСКОЕ ОПИСАНИЕ

местоположения границ населенных пунктов, территориальных зон,
особо охраняемых природных территорий,
зон с особыми условиями использования территории

Территориальная зона СХ-2 - Зона объектов сельскохозяйственного назначения Южского городского поселения Южского муниципального района Ивановской области

(наименование объекта, местоположение границ которого описано)

Сведения о местоположении границ объекта

1	2	3	4	5	6
403	262105,26	2278335,62	Картометрический метод	0,10	—
404	262115,39	2278348,29	Картометрический метод	0,10	—
405	262121,91	2278361,32	Картометрический метод	0,10	—
406	262126,61	2278363,13	Картометрический метод	0,10	—
407	262139,46	2278364,58	Картометрический метод	0,10	—
408	262145,80	2278360,96	Картометрический метод	0,10	—
409	262144,89	2278350,10	Картометрический метод	0,10	—
410	262142,65	2278343,04	Картометрический метод	0,10	—
411	262145,65	2278340,35	Картометрический метод	0,10	—
412	262122,94	2278286,70	Картометрический метод	0,10	—
413	262099,27	2278261,29	Картометрический метод	0,10	—
414	262094,96	2278258,30	Картометрический метод	0,10	—
415	262093,31	2278235,18	Картометрический метод	0,10	—
416	262093,31	2278212,55	Картометрический метод	0,10	—
417	262093,31	2278207,12	Картометрический метод	0,10	—
418	262105,98	2278201,70	Картометрический метод	0,10	—
419	262147,61	2278200,79	Картометрический метод	0,10	—
420	262154,84	2278198,98	Картометрический метод	0,10	—
421	262154,84	2278178,17	Картометрический метод	0,10	—
422	262153,74	2278171,94	Картометрический метод	0,10	—
423	262168,72	2278167,71	Картометрический метод	0,10	—
424	262152,13	2278142,88	Картометрический метод	0,10	—
425	262180,18	2278140,16	Картометрический метод	0,10	—
426	262182,90	2278131,11	Картометрический метод	0,10	—

ГРАФИЧЕСКОЕ ОПИСАНИЕ

местоположения границ населенных пунктов, территориальных зон,
особо охраняемых природных территорий,
зон с особыми условиями использования территории

Территориальная зона СХ-2 - Зона объектов сельскохозяйственного назначения Южского городского поселения Южского муниципального района Ивановской области

(наименование объекта, местоположение границ которого описано)

Сведения о местоположении границ объекта

1	2	3	4	5	6
427	262185,42	2278130,57	Картометрический метод	0,10	—
428	262187,95	2278128,29	Картометрический метод	0,10	—
429	262189,30	2278121,85	Картометрический метод	0,10	—
430	262169,65	2278037,63	Картометрический метод	0,10	—
431	262155,74	2278028,95	Картометрический метод	0,10	—
432	262137,92	2278015,24	Картометрический метод	0,10	—
433	262114,62	2278003,26	Картометрический метод	0,10	—
434	262082,64	2277983,36	Картометрический метод	0,10	—
435	262047,08	2277940,31	Картометрический метод	0,10	—
436	261862,36	2277841,75	Картометрический метод	0,10	—
437	261861,01	2277841,52	Картометрический метод	0,10	—
438	261834,44	2277826,62	Картометрический метод	0,10	—
439	261688,62	2277806,60	Картометрический метод	0,10	—
440	261661,97	2277780,81	Картометрический метод	0,10	—
441	261633,02	2277742,83	Картометрический метод	0,10	—
442	261606,80	2277706,48	Картометрический метод	0,10	—
443	261555,40	2277636,35	Картометрический метод	0,10	—
444	261568,11	2277597,37	Картометрический метод	0,10	—
445	261558,49	2277585,98	Картометрический метод	0,10	—
446	261556,50	2277583,63	Картометрический метод	0,10	—
447	261409,91	2277410,32	Картометрический метод	0,10	—
448	261265,96	2277156,53	Картометрический метод	0,10	—
449	261231,74	2277195,27	Картометрический метод	0,10	—
450	261250,65	2277238,56	Картометрический метод	0,10	—

ГРАФИЧЕСКОЕ ОПИСАНИЕ

местоположения границ населенных пунктов, территориальных зон,
особо охраняемых природных территорий,
зон с особыми условиями использования территории

Территориальная зона СХ-2 - Зона объектов сельскохозяйственного назначения Южского городского поселения Южского муниципального района Ивановской области

(наименование объекта, местоположение границ которого описано)

Сведения о местоположении границ объекта

1	2	3	4	5	6
451	261250,21	2277244,22	Картометрический метод	0,10	—
452	261181,54	2277285,38	Картометрический метод	0,10	—
453	261159,10	2277296,85	Картометрический метод	0,10	—
454	261136,66	2277307,99	Картометрический метод	0,10	—
455	261108,63	2277315,85	Картометрический метод	0,10	—
456	261074,73	2277302,52	Картометрический метод	0,10	—
457	261029,32	2277260,59	Картометрический метод	0,10	—
458	261023,56	2277240,92	Картометрический метод	0,10	—
459	261023,56	2277223,43	Картометрический метод	0,10	—
460	261026,42	2277217,15	Картометрический метод	0,10	—
461	261034,56	2277214,44	Картометрический метод	0,10	—
462	261050,85	2277220,77	Картометрический метод	0,10	—
463	261066,23	2277229,82	Картометрический метод	0,10	—
464	261093,38	2277229,82	Картометрический метод	0,10	—
465	261092,38	2277225,81	Картометрический метод	0,10	—
466	261093,27	2277225,67	Картометрический метод	0,10	—
467	261084,56	2277189,44	Картометрический метод	0,10	—
468	261084,26	2277188,19	Картометрический метод	0,10	—
469	261083,04	2277183,13	Картометрический метод	0,10	—
470	261047,22	2277183,77	Картометрический метод	0,10	—
471	261029,31	2277180,58	Картометрический метод	0,10	—
472	261017,79	2277157,72	Картометрический метод	0,10	—
473	261008,79	2277118,17	Картометрический метод	0,10	—
474	261107,82	2277079,17	Картометрический метод	0,10	—

ГРАФИЧЕСКОЕ ОПИСАНИЕ

местоположения границ населенных пунктов, территориальных зон,
особо охраняемых природных территорий,
зон с особыми условиями использования территории

Территориальная зона СХ-2 - Зона объектов сельскохозяйственного назначения Южского городского поселения Южского муниципального района Ивановской области

(наименование объекта, местоположение границ которого описано)

Сведения о местоположении границ объекта

1	2	3	4	5	6
475	261159,53	2276996,85	Картометрический метод	0,10	—
476	260971,36	2276696,57	Картометрический метод	0,10	—
477	260660,03	2276903,22	Картометрический метод	0,10	—
478	260630,52	2276922,78	Картометрический метод	0,10	—
479	260490,49	2277015,53	Картометрический метод	0,10	—
480	260376,93	2277101,57	Картометрический метод	0,10	—
481	260283,13	2277230,81	Картометрический метод	0,10	—
482	260243,11	2277319,29	Картометрический метод	0,10	—
483	260226,43	2277376,32	Картометрический метод	0,10	—
484	260348,47	2277976,37	Картометрический метод	0,10	—
485	260369,58	2278032,28	Картометрический метод	0,10	—
486	260373,65	2278058,48	Картометрический метод	0,10	—
487	260383,52	2278109,68	Картометрический метод	0,10	—
488	260364,24	2278109,92	Картометрический метод	0,10	—
489	260370,65	2278139,84	Картометрический метод	0,10	—
490	260389,28	2278139,61	Картометрический метод	0,10	—
491	260391,81	2278152,79	Картометрический метод	0,10	—
492	260509,43	2278064,00	Картометрический метод	0,10	—
493	260476,53	2278001,33	Картометрический метод	0,10	—
494	260795,16	2277774,88	Картометрический метод	0,10	—
495	260804,90	2277793,66	Картометрический метод	0,10	—
496	260816,60	2277815,84	Картометрический метод	0,10	—
497	260839,24	2277802,33	Картометрический метод	0,10	—
498	260901,68	2277759,69	Картометрический метод	0,10	—

ГРАФИЧЕСКОЕ ОПИСАНИЕ

местоположения границ населенных пунктов, территориальных зон,
особо охраняемых природных территорий,
зон с особыми условиями использования территории

Территориальная зона СХ-2 - Зона объектов сельскохозяйственного назначения Южского городского поселения Южского муниципального района Ивановской области

(наименование объекта, местоположение границ которого описано)

Сведения о местоположении границ объекта

1	2	3	4	5	6
499	260970,56	2277709,10	Картометрический метод	0,10	—
500	260992,56	2277731,39	Картометрический метод	0,10	—
501	261247,40	2278034,11	Картометрический метод	0,10	—
502	261003,23	2278208,16	Картометрический метод	0,10	—
503	261007,64	2278214,64	Картометрический метод	0,10	—
504	260997,71	2278221,26	Картометрический метод	0,10	—
505	261014,87	2278259,47	Картометрический метод	0,10	—
506	261018,91	2278266,52	Картометрический метод	0,10	—
507	261023,49	2278263,78	Картометрический метод	0,10	—
508	261170,08	2278167,25	Картометрический метод	0,10	—
509	261183,07	2278183,11	Картометрический метод	0,10	—
510	261230,25	2278245,47	Картометрический метод	0,10	—
511	261267,59	2278302,63	Картометрический метод	0,10	—
512	261150,53	2278388,99	Картометрический метод	0,10	—
513	261090,62	2278447,45	Картометрический метод	0,10	—
514	261022,80	2278489,56	Картометрический метод	0,10	—
515	261007,56	2278495,34	Картометрический метод	0,10	—
516	260982,94	2278464,00	Картометрический метод	0,10	—
517	260979,03	2278455,58	Картометрический метод	0,10	—
518	260971,40	2278443,13	Картометрический метод	0,10	—
519	261050,07	2278394,92	Картометрический метод	0,10	—
520	260995,22	2278299,20	Картометрический метод	0,10	—
521	260936,60	2278331,20	Картометрический метод	0,10	—
522	260928,63	2278315,68	Картометрический метод	0,10	—

ГРАФИЧЕСКОЕ ОПИСАНИЕ

местоположения границ населенных пунктов, территориальных зон,
особо охраняемых природных территорий,
зон с особыми условиями использования территории

Территориальная зона СХ-2 - Зона объектов сельскохозяйственного назначения Южского городского поселения Южского муниципального района Ивановской области

(наименование объекта, местоположение границ которого описано)

Сведения о местоположении границ объекта

1	2	3	4	5	6
523	260923,61	2278318,96	Картометрический метод	0,10	—
524	260880,82	2278346,85	Картометрический метод	0,10	—
525	260829,98	2278385,31	Картометрический метод	0,10	—
526	260762,83	2278433,13	Картометрический метод	0,10	—
527	260801,99	2278504,31	Картометрический метод	0,10	—
528	260733,51	2278561,76	Картометрический метод	0,10	—
529	260708,33	2278578,11	Картометрический метод	0,10	—
530	260724,24	2278600,05	Картометрический метод	0,10	—
531	260714,33	2278609,08	Картометрический метод	0,10	—
532	260692,96	2278583,53	Картометрический метод	0,10	—
533	260677,50	2278597,96	Картометрический метод	0,10	—
534	260651,58	2278620,80	Картометрический метод	0,10	—
535	260601,74	2278664,71	Картометрический метод	0,10	—
536	260552,61	2278597,22	Картометрический метод	0,10	—
537	260546,73	2278590,61	Картометрический метод	0,10	—
538	260529,62	2278579,57	Картометрический метод	0,10	—
539	260513,82	2278576,39	Картометрический метод	0,10	—
540	260474,44	2278565,88	Картометрический метод	0,10	—
541	260522,76	2278694,27	Картометрический метод	0,10	—
542	260527,90	2278729,10	Картометрический метод	0,10	—
543	260528,15	2278744,30	Картометрический метод	0,10	—
544	260575,57	2278923,74	Картометрический метод	0,10	—
545	260583,21	2278952,65	Картометрический метод	0,10	—
546	260588,04	2278970,94	Картометрический метод	0,10	—

ГРАФИЧЕСКОЕ ОПИСАНИЕ

местоположения границ населенных пунктов, территориальных зон,
особо охраняемых природных территорий,
зон с особыми условиями использования территории

Территориальная зона СХ-2 - Зона объектов сельскохозяйственного назначения Южского городского поселения Южского муниципального района Ивановской области

(наименование объекта, местоположение границ которого описано)

Сведения о местоположении границ объекта

1	2	3	4	5	6
547	260592,20	2278986,67	Картометрический метод	0,10	—
548	260688,06	2279349,44	Картометрический метод	0,10	—
549	260711,10	2279436,64	Картометрический метод	0,10	—
550	260665,74	2279477,15	Картометрический метод	0,10	—
551	260656,46	2279485,27	Картометрический метод	0,10	—
552	260605,35	2279530,77	Картометрический метод	0,10	—
553	260573,96	2279565,40	Картометрический метод	0,10	—
554	260434,61	2279505,68	Картометрический метод	0,10	—
555	260389,92	2279511,01	Картометрический метод	0,10	—
556	260373,48	2279512,27	Картометрический метод	0,10	—
557	260353,16	2279486,67	Картометрический метод	0,10	—
558	260349,35	2279484,98	Картометрический метод	0,10	—
559	260346,47	2279480,89	Картометрический метод	0,10	—
560	260340,59	2279484,95	Картометрический метод	0,10	—
561	260338,68	2279485,77	Картометрический метод	0,10	—
562	260337,98	2279486,75	Картометрический метод	0,10	—
563	260331,77	2279491,04	Картометрический метод	0,10	—
564	260301,24	2279522,42	Картометрический метод	0,10	—
565	260299,77	2279523,77	Картометрический метод	0,10	—
566	260189,37	2279521,96	Картометрический метод	0,10	—
567	260177,61	2279501,15	Картометрический метод	0,10	—
568	260102,50	2279497,53	Картометрический метод	0,10	—
569	260103,90	2279509,12	Картометрический метод	0,10	—
570	260099,62	2279509,43	Картометрический метод	0,10	—

ГРАФИЧЕСКОЕ ОПИСАНИЕ

местоположения границ населенных пунктов, территориальных зон,
особо охраняемых природных территорий,
зон с особыми условиями использования территории

Территориальная зона СХ-2 - Зона объектов сельскохозяйственного назначения Южского городского поселения Южского муниципального района Ивановской области

(наименование объекта, местоположение границ которого описано)

Сведения о местоположении границ объекта

1	2	3	4	5	6
571	260111,69	2279613,98	Картометрический метод	0,10	—
572	260110,10	2279619,15	Картометрический метод	0,10	—
573	260109,65	2279623,56	Картометрический метод	0,10	—
574	260103,82	2279647,31	Картометрический метод	0,10	—
575	260063,77	2279643,76	Картометрический метод	0,10	—
576	260047,12	2279639,06	Картометрический метод	0,10	—
577	260029,75	2279634,35	Картометрический метод	0,10	—
578	260026,13	2279631,46	Картометрический метод	0,10	—
579	259996,45	2279590,56	Картометрический метод	0,10	—
580	259985,23	2279588,38	Картометрический метод	0,10	—
581	259948,67	2279571,37	Картометрический метод	0,10	—
582	259931,29	2279565,94	Картометрический метод	0,10	—
583	259917,54	2279559,43	Картометрический метод	0,10	—
584	259899,44	2279548,93	Картометрический метод	0,10	—
585	259869,19	2279516,53	Картометрический метод	0,10	—
586	259937,87	2279744,03	Картометрический метод	0,10	—
587	259956,94	2279920,25	Картометрический метод	0,10	—
588	260007,30	2279899,08	Картометрический метод	0,10	—
589	260035,30	2279977,88	Картометрический метод	0,10	—
590	260057,74	2280010,11	Картометрический метод	0,10	—
591	260026,99	2280022,28	Картометрический метод	0,10	—
592	260053,03	2280085,19	Картометрический метод	0,10	—
593	260003,48	2280104,31	Картометрический метод	0,10	—
594	260047,07	2280240,43	Картометрический метод	0,10	—

ГРАФИЧЕСКОЕ ОПИСАНИЕ

местоположения границ населенных пунктов, территориальных зон,
особо охраняемых природных территорий,
зон с особыми условиями использования территории

Территориальная зона СХ-2 - Зона объектов сельскохозяйственного назначения Южского городского поселения Южского муниципального района Ивановской области

(наименование объекта, местоположение границ которого описано)

Сведения о местоположении границ объекта

1	2	3	4	5	6
595	260089,98	2280258,87	Картометрический метод	0,10	—
596	260141,34	2280256,79	Картометрический метод	0,10	—
597	260185,03	2280411,66	Картометрический метод	0,10	—
598	260120,08	2280432,61	Картометрический метод	0,10	—
599	260139,31	2280500,68	Картометрический метод	0,10	—
600	260194,38	2280644,28	Картометрический метод	0,10	—
601	260370,29	2280795,77	Картометрический метод	0,10	—
602	260454,05	2280931,11	Картометрический метод	0,10	—
603	260467,33	2280953,01	Картометрический метод	0,10	—
604	260613,97	2281139,12	Картометрический метод	0,10	—
605	260767,19	2281307,84	Картометрический метод	0,10	—
606	260999,07	2281563,68	Картометрический метод	0,10	—
607	261185,40	2281703,31	Картометрический метод	0,10	—
608	261243,53	2281753,54	Картометрический метод	0,10	—
1	261244,70	2281754,55	Картометрический метод	0,10	—
609	261533,88	2278737,00	Картометрический метод	0,10	—
610	261638,22	2278609,84	Картометрический метод	0,10	—
611	261674,03	2278571,11	Картометрический метод	0,10	—
612	261769,74	2278462,58	Картометрический метод	0,10	—
613	261763,92	2278455,80	Картометрический метод	0,10	—
614	261757,41	2278450,00	Картометрический метод	0,10	—
615	261723,38	2278464,48	Картометрический метод	0,10	—
616	261681,76	2278487,29	Картометрический метод	0,10	—

ГРАФИЧЕСКОЕ ОПИСАНИЕ

местоположения границ населенных пунктов, территориальных зон,
особо охраняемых природных территорий,
зон с особыми условиями использования территории

Территориальная зона СХ-2 - Зона объектов сельскохозяйственного назначения Южского городского поселения Южского муниципального района Ивановской области

(наименование объекта, местоположение границ которого описано)

Сведения о местоположении границ объекта

1	2	3	4	5	6
617	261664,15	2278498,37	Картометрический метод	0,10	—
618	261674,41	2278477,45	Картометрический метод	0,10	—
619	261642,82	2278541,72	Картометрический метод	0,10	—
620	261630,70	2278547,24	Картометрический метод	0,10	—
621	261620,58	2278550,63	Картометрический метод	0,10	—
622	261611,54	2278547,73	Картометрический метод	0,10	—
623	261566,65	2278506,83	Картометрический метод	0,10	—
624	261555,44	2278501,59	Картометрический метод	0,10	—
625	261556,89	2278499,89	Картометрический метод	0,10	—
626	261531,45	2278528,72	Картометрический метод	0,10	—
627	261508,27	2278572,82	Картометрический метод	0,10	—
628	261493,01	2278590,91	Картометрический метод	0,10	—
629	261459,09	2278615,78	Картометрический метод	0,10	—
630	261460,90	2278670,05	Картометрический метод	0,10	—
609	261533,88	2278737,00	Картометрический метод	0,10	—
631	260485,40	2280852,91	Картометрический метод	0,10	—
632	260657,99	2280422,41	Картометрический метод	0,10	—
633	260615,59	2280422,35	Картометрический метод	0,10	—
634	260575,77	2280471,22	Картометрический метод	0,10	—
635	260535,96	2280504,70	Картометрический метод	0,10	—
636	260477,10	2280542,53	Картометрический метод	0,10	—
637	260477,18	2280543,50	Картометрический метод	0,10	—
638	260488,05	2280564,46	Картометрический метод	0,10	—

ГРАФИЧЕСКОЕ ОПИСАНИЕ

местоположения границ населенных пунктов, территориальных зон,
особо охраняемых природных территорий,
зон с особыми условиями использования территории

Территориальная зона СХ-2 - Зона объектов сельскохозяйственного назначения Южского городского поселения Южского муниципального района Ивановской области

(наименование объекта, местоположение границ которого описано)

Сведения о местоположении границ объекта

1	2	3	4	5	6
639	260483,58	2280617,16	Картометрический метод	0,10	—
640	260497,98	2280636,21	Картометрический метод	0,10	—
641	260497,35	2280661,61	Картометрический метод	0,10	—
642	260483,20	2280684,23	Картометрический метод	0,10	—
643	260481,22	2280689,10	Картометрический метод	0,10	—
644	260484,74	2280701,43	Картометрический метод	0,10	—
645	260482,93	2280716,63	Картометрический метод	0,10	—
646	260477,86	2280724,23	Картометрический метод	0,10	—
647	260472,32	2280732,42	Картометрический метод	0,10	—
648	260473,94	2280742,01	Картометрический метод	0,10	—
649	260478,58	2280751,23	Картометрический метод	0,10	—
650	260481,78	2280758,53	Картометрический метод	0,10	—
651	260467,70	2280780,59	Картометрический метод	0,10	—
652	260462,92	2280824,88	Картометрический метод	0,10	—
631	260485,40	2280852,91	Картометрический метод	0,10	—
653	261234,91	2278962,67	Картометрический метод	0,10	—
654	261232,98	2278962,13	Картометрический метод	0,10	—
655	261233,28	2278946,28	Картометрический метод	0,10	—
656	261232,50	2278938,41	Картометрический метод	0,10	—
657	261232,50	2278925,38	Картометрический метод	0,10	—
658	261229,12	2278919,29	Картометрический метод	0,10	—
659	261227,31	2278909,34	Картометрический метод	0,10	—
660	261227,31	2278898,85	Картометрический метод	0,10	—

ГРАФИЧЕСКОЕ ОПИСАНИЕ

местоположения границ населенных пунктов, территориальных зон,
особо охраняемых природных территорий,
зон с особыми условиями использования территории

Территориальная зона СХ-2 - Зона объектов сельскохозяйственного назначения Южского городского поселения Южского муниципального района Ивановской области

(наименование объекта, местоположение границ которого описано)

Сведения о местоположении границ объекта

1	2	3	4	5	6
661	261226,10	2278895,54	Картометрический метод	0,10	—
662	261226,10	2278880,31	Картометрический метод	0,10	—
663	261227,01	2278875,49	Картометрический метод	0,10	—
664	261226,40	2278857,76	Картометрический метод	0,10	—
665	261220,07	2278852,33	Картометрический метод	0,10	—
666	261192,02	2278831,51	Картометрический метод	0,10	—
667	261183,87	2278834,23	Картометрический метод	0,10	—
668	261176,63	2278841,47	Картометрический метод	0,10	—
669	261167,58	2278841,47	Картометрический метод	0,10	—
670	261159,44	2278836,04	Картометрический метод	0,10	—
671	261151,30	2278820,66	Картометрический метод	0,10	—
672	261136,82	2278792,60	Картометрический метод	0,10	—
673	261131,93	2278775,05	Картометрический метод	0,10	—
674	261126,86	2278767,81	Картометрический метод	0,10	—
675	261119,99	2278767,45	Картометрический метод	0,10	—
676	261115,64	2278769,98	Картометрический метод	0,10	—
677	261110,21	2278776,86	Картометрический метод	0,10	—
678	261104,78	2278785,55	Картометрический метод	0,10	—
679	261102,25	2278790,61	Картометрический метод	0,10	—
680	261096,82	2278792,06	Картометрический метод	0,10	—
681	261083,43	2278790,25	Картометрический метод	0,10	—
682	261081,25	2278790,06	Картометрический метод	0,10	—
683	261084,44	2278830,13	Картометрический метод	0,10	—
684	261071,18	2278863,30	Картометрический метод	0,10	—

ГРАФИЧЕСКОЕ ОПИСАНИЕ

местоположения границ населенных пунктов, территориальных зон,
особо охраняемых природных территорий,
зон с особыми условиями использования территории

Территориальная зона СХ-2 - Зона объектов сельскохозяйственного назначения Южского городского поселения Южского муниципального района Ивановской области

(наименование объекта, местоположение границ которого описано)

Сведения о местоположении границ объекта

1	2	3	4	5	6
685	261070,42	2278865,55	Картометрический метод	0,10	—
686	261080,29	2278898,07	Картометрический метод	0,10	—
687	261069,98	2278916,32	Картометрический метод	0,10	—
688	261069,93	2278916,87	Картометрический метод	0,10	—
653	261234,91	2278962,67	Картометрический метод	0,10	—
689	260747,49	2280139,00	Картометрический метод	0,10	—
690	260748,52	2280100,95	Картометрический метод	0,10	—
691	260751,18	2280002,36	Картометрический метод	0,10	—
692	260752,56	2279951,27	Картометрический метод	0,10	—
693	260739,78	2279941,09	Картометрический метод	0,10	—
694	260707,67	2279965,30	Картометрический метод	0,10	—
695	260705,77	2280000,86	Картометрический метод	0,10	—
696	260707,04	2280019,59	Картометрический метод	0,10	—
697	260716,64	2280060,56	Картометрический метод	0,10	—
698	260737,11	2280121,83	Картометрический метод	0,10	—
689	260747,49	2280139,00	Картометрический метод	0,10	—
699	261577,93	2278430,97	Картометрический метод	0,10	—
700	261581,91	2278429,19	Картометрический метод	0,10	—
701	261581,91	2278397,44	Картометрический метод	0,10	—
702	261572,32	2278370,45	Картометрический метод	0,10	—
703	261595,34	2278366,95	Картометрический метод	0,10	—
704	261624,32	2278352,69	Картометрический метод	0,10	—
705	261619,50	2278348,65	Картометрический метод	0,10	—

ГРАФИЧЕСКОЕ ОПИСАНИЕ

местоположения границ населенных пунктов, территориальных зон,
особо охраняемых природных территорий,
зон с особыми условиями использования территории

Территориальная зона СХ-2 - Зона объектов сельскохозяйственного назначения Южского городского поселения Южского муниципального района Ивановской области

(наименование объекта, местоположение границ которого описано)

Сведения о местоположении границ объекта

1	2	3	4	5	6
706	261597,42	2278340,69	Картометрический метод	0,10	—
707	261569,19	2278337,43	Картометрический метод	0,10	—
708	261545,66	2278335,98	Картометрический метод	0,10	—
709	261521,41	2278330,56	Картометрический метод	0,10	—
710	261489,77	2278331,50	Картометрический метод	0,10	—
711	261486,51	2278340,19	Картометрический метод	0,10	—
712	261490,13	2278354,37	Картометрический метод	0,10	—
713	261494,77	2278364,36	Картометрический метод	0,10	—
714	261504,54	2278370,02	Картометрический метод	0,10	—
715	261513,95	2278370,09	Картометрический метод	0,10	—
716	261533,15	2278372,69	Картометрический метод	0,10	—
717	261540,45	2278378,63	Картометрический метод	0,10	—
718	261544,45	2278385,12	Картометрический метод	0,10	—
719	261543,70	2278391,58	Картометрический метод	0,10	—
720	261546,24	2278399,55	Картометрический метод	0,10	—
721	261552,53	2278405,41	Картометрический метод	0,10	—
722	261558,98	2278410,33	Картометрический метод	0,10	—
723	261564,70	2278414,39	Картометрический метод	0,10	—
724	261568,20	2278417,91	Картометрический метод	0,10	—
725	261573,38	2278423,15	Картометрический метод	0,10	—
699	261577,93	2278430,97	Картометрический метод	0,10	—
726	260702,76	2280310,73	Картометрический метод	0,10	—
727	260717,54	2280273,86	Картометрический метод	0,10	—

ГРАФИЧЕСКОЕ ОПИСАНИЕ

местоположения границ населенных пунктов, территориальных зон,
особо охраняемых природных территорий,
зон с особыми условиями использования территории

Территориальная зона СХ-2 - Зона объектов сельскохозяйственного назначения Южского городского поселения Южского муниципального района Ивановской области

(наименование объекта, местоположение границ которого описано)

Сведения о местоположении границ объекта

1	2	3	4	5	6
728	260736,19	2280189,88	Картометрический метод	0,10	—
729	260730,65	2280185,82	Картометрический метод	0,10	—
730	260716,22	2280181,56	Картометрический метод	0,10	—
731	260702,77	2280181,25	Картометрический метод	0,10	—
732	260697,67	2280202,20	Картометрический метод	0,10	—
733	260693,51	2280234,58	Картометрический метод	0,10	—
734	260689,68	2280259,02	Картометрический метод	0,10	—
735	260692,24	2280286,65	Картометрический метод	0,10	—
736	260689,28	2280299,25	Картометрический метод	0,10	—
737	260690,64	2280302,92	Картометрический метод	0,10	—
726	260702,76	2280310,73	Картометрический метод	0,10	—
738	261297,22	2280716,51	Картометрический метод	0,10	—
739	261301,86	2280708,58	Картометрический метод	0,10	—
740	261303,78	2280691,91	Картометрический метод	0,10	—
741	261298,35	2280661,26	Картометрический метод	0,10	—
742	261298,07	2280661,25	Картометрический метод	0,10	—
743	261292,28	2280662,34	Картометрический метод	0,10	—
744	261283,23	2280665,59	Картометрический метод	0,10	—
745	261276,36	2280668,85	Картометрический метод	0,10	—
746	261270,56	2280673,19	Картометрический метод	0,10	—
747	261269,12	2280679,35	Картометрический метод	0,10	—
748	261271,65	2280686,95	Картометрический метод	0,10	—
749	261277,08	2280697,45	Картометрический метод	0,10	—

ГРАФИЧЕСКОЕ ОПИСАНИЕ

местоположения границ населенных пунктов, территориальных зон,
особо охраняемых природных территорий,
зон с особыми условиями использования территории

Территориальная зона СХ-2 - Зона объектов сельскохозяйственного назначения Южского городского поселения Южского муниципального района Ивановской области

(наименование объекта, местоположение границ которого описано)

Сведения о местоположении границ объекта

1	2	3	4	5	6
750	261283,91	2280709,48	Картометрический метод	0,10	—
738	261297,22	2280716,51	Картометрический метод	0,10	—
751	260661,67	2280109,60	Картометрический метод	0,10	—
752	260668,16	2280106,48	Картометрический метод	0,10	—
753	260668,85	2280107,35	Картометрический метод	0,10	—
754	260672,96	2280104,48	Картометрический метод	0,10	—
755	260675,12	2280102,39	Картометрический метод	0,10	—
756	260673,88	2280100,82	Картометрический метод	0,10	—
757	260673,55	2280101,04	Картометрический метод	0,10	—
758	260671,91	2280098,20	Картометрический метод	0,10	—
759	260669,13	2280099,37	Картометрический метод	0,10	—
760	260665,31	2280101,75	Картометрический метод	0,10	—
761	260658,66	2280105,31	Картометрический метод	0,10	—
762	260659,60	2280107,08	Картометрический метод	0,10	—
763	260660,31	2280106,70	Картометрический метод	0,10	—
751	260661,67	2280109,60	Картометрический метод	0,10	—
764	260480,73	2280713,12	Картометрический метод	0,10	—
765	260481,21	2280709,89	Картометрический метод	0,10	—
766	260481,56	2280709,94	Картометрический метод	0,10	—
767	260481,85	2280707,96	Картометрический метод	0,10	—
768	260481,50	2280707,90	Картометрический метод	0,10	—
769	260481,98	2280704,67	Картометрический метод	0,10	—
770	260476,00	2280703,78	Картометрический метод	0,10	—

ГРАФИЧЕСКОЕ ОПИСАНИЕ

местоположения границ населенных пунктов, территориальных зон,
особо охраняемых природных территорий,
зон с особыми условиями использования территории

Территориальная зона СХ-2 - Зона объектов сельскохозяйственного назначения Южского городского поселения Южского муниципального района Ивановской области

(наименование объекта, местоположение границ которого описано)

Сведения о местоположении границ объекта

1	2	3	4	5	6
771	260469,35	2280707,33	Картометрический метод	0,10	—
772	260474,78	2280712,25	Картометрический метод	0,10	—
764	260480,73	2280713,12	Картометрический метод	0,10	—
773	260344,41	2280424,15	Картометрический метод	0,10	—
774	260349,74	2280421,87	Картометрический метод	0,10	—
775	260348,17	2280418,22	Картометрический метод	0,10	—
776	260348,95	2280417,88	Картометрический метод	0,10	—
777	260348,16	2280416,04	Картометрический метод	0,10	—
778	260347,38	2280416,38	Картометрический метод	0,10	—
779	260345,82	2280412,72	Картометрический метод	0,10	—
780	260340,49	2280415,01	Картометрический метод	0,10	—
781	260342,05	2280418,66	Картометрический метод	0,10	—
782	260341,27	2280419,00	Картометрический метод	0,10	—
783	260342,06	2280420,83	Картометрический метод	0,10	—
784	260342,84	2280420,50	Картометрический метод	0,10	—
773	260344,41	2280424,15	Картометрический метод	0,10	—
785	260772,84	2280238,46	Картометрический метод	0,10	—
786	260776,95	2280235,59	Картометрический метод	0,10	—
787	260779,12	2280233,49	Картометрический метод	0,10	—
788	260775,71	2280229,19	Картометрический метод	0,10	—
789	260773,17	2280230,81	Картометрический метод	0,10	—
790	260769,44	2280234,15	Картометрический метод	0,10	—
785	260772,84	2280238,46	Картометрический метод	0,10	—

ГРАФИЧЕСКОЕ ОПИСАНИЕ

местоположения границ населенных пунктов, территориальных зон,
особо охраняемых природных территорий,
зон с особыми условиями использования территории

Территориальная зона СХ-2 - Зона объектов сельскохозяйственного назначения Южского городского поселения Южского муниципального района Ивановской области

(наименование объекта, местоположение границ которого описано)

Сведения о местоположении границ объекта

1	2	3	4	5	6
791	260079,08	2279849,50	Картометрический метод	0,10	—
792	260086,64	2279845,41	Картометрический метод	0,10	—
793	260085,55	2279843,38	Картометрический метод	0,10	—
794	260077,98	2279847,48	Картометрический метод	0,10	—
791	260079,08	2279849,50	Картометрический метод	0,10	—
795	260006,08	2279690,55	Картометрический метод	0,10	—
796	260013,57	2279686,52	Картометрический метод	0,10	—
797	260012,48	2279684,50	Картометрический метод	0,10	—
798	260004,99	2279688,53	Картометрический метод	0,10	—
795	260006,08	2279690,55	Картометрический метод	0,10	—
799	260408,79	2280566,41	Картометрический метод	0,10	—
800	260416,29	2280563,09	Картометрический метод	0,10	—
801	260415,36	2280560,99	Картометрический метод	0,10	—
802	260407,86	2280564,31	Картометрический метод	0,10	—
799	260408,79	2280566,41	Картометрический метод	0,10	—
803	260151,01	2280004,68	Картометрический метод	0,10	—
804	260158,02	2280000,82	Картометрический метод	0,10	—
805	260156,91	2279998,80	Картометрический метод	0,10	—
806	260149,90	2280002,66	Картометрический метод	0,10	—
803	260151,01	2280004,68	Картометрический метод	0,10	—
807	260283,61	2280294,25	Картометрический метод	0,10	—

ГРАФИЧЕСКОЕ ОПИСАНИЕ

местоположения границ населенных пунктов, территориальных зон,
особо охраняемых природных территорий,
зон с особыми условиями использования территории

Территориальная зона СХ-2 - Зона объектов сельскохозяйственного назначения Южского городского поселения Южского муниципального района Ивановской области

(наименование объекта, местоположение границ которого описано)

Сведения о местоположении границ объекта

1	2	3	4	5	6
808	260290,90	2280290,95	Картометрический метод	0,10	—
809	260289,95	2280288,85	Картометрический метод	0,10	—
810	260282,66	2280292,15	Картометрический метод	0,10	—
807	260283,61	2280294,25	Картометрический метод	0,10	—
811	260220,16	2280156,63	Картометрический метод	0,10	—
812	260227,48	2280153,40	Картометрический метод	0,10	—
813	260226,55	2280151,29	Картометрический метод	0,10	—
814	260219,23	2280154,53	Картометрический метод	0,10	—
811	260220,16	2280156,63	Картометрический метод	0,10	—
815	260400,06	2280814,96	Картометрический метод	0,10	—
816	260401,50	2280813,18	Картометрический метод	0,10	—
817	260395,59	2280808,40	Картометрический метод	0,10	—
818	260394,15	2280810,18	Картометрический метод	0,10	—
815	260400,06	2280814,96	Картометрический метод	0,10	—
819	260453,76	2279713,10	Картометрический метод	0,10	—
820	260457,85	2279711,21	Картометрический метод	0,10	—
821	260460,34	2279709,51	Картометрический метод	0,10	—
822	260459,38	2279707,75	Картометрический метод	0,10	—
823	260456,61	2279708,92	Картометрический метод	0,10	—
824	260452,80	2279711,34	Картометрический метод	0,10	—
819	260453,76	2279713,10	Картометрический метод	0,10	—

ГРАФИЧЕСКОЕ ОПИСАНИЕ

местоположения границ населенных пунктов, территориальных зон,
особо охраняемых природных территорий,
зон с особыми условиями использования территории

Территориальная зона СХ-2 - Зона объектов сельскохозяйственного назначения Южского городского поселения Южского муниципального района Ивановской области

(наименование объекта, местоположение границ которого описано)

Сведения о местоположении границ объекта

1	2	3	4	5	6
825	261090,31	2280638,06	Картометрический метод	0,10	—
826	261094,02	2280635,49	Картометрический метод	0,10	—
827	261096,18	2280633,39	Картометрический метод	0,10	—
828	261094,93	2280631,82	Картометрический метод	0,10	—
829	261092,40	2280633,46	Картометрический метод	0,10	—
830	261089,06	2280636,49	Картометрический метод	0,10	—
825	261090,31	2280638,06	Картометрический метод	0,10	—
831	261242,00	2280828,63	Картометрический метод	0,10	—
832	261245,71	2280826,07	Картометрический метод	0,10	—
833	261247,87	2280823,96	Картометрический метод	0,10	—
834	261246,62	2280822,40	Картометрический метод	0,10	—
835	261244,09	2280824,03	Картометрический метод	0,10	—
836	261240,75	2280827,07	Картометрический метод	0,10	—
831	261242,00	2280828,63	Картометрический метод	0,10	—
837	261419,17	2281051,37	Картометрический метод	0,10	—
838	261422,89	2281048,81	Картометрический метод	0,10	—
839	261425,05	2281046,71	Картометрический метод	0,10	—
840	261423,81	2281045,15	Картометрический метод	0,10	—
841	261421,27	2281046,77	Картометрический метод	0,10	—
842	261417,93	2281049,80	Картометрический метод	0,10	—
837	261419,17	2281051,37	Картометрический метод	0,10	—
843	260553,12	2279895,42	Картометрический метод	0,10	—

ГРАФИЧЕСКОЕ ОПИСАНИЕ

местоположения границ населенных пунктов, территориальных зон,
особо охраняемых природных территорий,
зон с особыми условиями использования территории

Территориальная зона СХ-2 - Зона объектов сельскохозяйственного назначения Южского городского поселения Южского муниципального района Ивановской области

(наименование объекта, местоположение границ которого описано)

Сведения о местоположении границ объекта

1	2	3	4	5	6
844	260557,21	2279893,53	Картометрический метод	0,10	—
845	260559,71	2279891,84	Картометрический метод	0,10	—
846	260558,75	2279890,08	Картометрический метод	0,10	—
847	260555,97	2279891,25	Картометрический метод	0,10	—
848	260552,16	2279893,66	Картометрический метод	0,10	—
843	260553,12	2279895,42	Картометрический метод	0,10	—
849	260351,40	2279525,16	Картометрический метод	0,10	—
850	260355,50	2279523,27	Картометрический метод	0,10	—
851	260357,99	2279521,57	Картометрический метод	0,10	—
852	260357,03	2279519,82	Картометрический метод	0,10	—
853	260354,25	2279520,99	Картометрический метод	0,10	—
854	260350,45	2279523,40	Картометрический метод	0,10	—
849	260351,40	2279525,16	Картометрический метод	0,10	—
855	261260,79	2280675,82	Картометрический метод	0,10	—
856	261258,30	2280664,10	Картометрический метод	0,10	—
857	261256,45	2280665,87	Картометрический метод	0,10	—
858	261259,49	2280673,81	Картометрический метод	0,10	—
855	261260,79	2280675,82	Картометрический метод	0,10	—
Терзона1(2)					
859	258381,38	2276725,67	Картометрический метод	0,10	—
860	258399,79	2276716,97	Картометрический метод	0,10	—
861	258491,95	2276672,57	Картометрический метод	0,10	—
862	258662,92	2276588,69	Картометрический метод	0,10	—

ГРАФИЧЕСКОЕ ОПИСАНИЕ

местоположения границ населенных пунктов, территориальных зон,
особо охраняемых природных территорий,
зон с особыми условиями использования территории

Территориальная зона СХ-2 - Зона объектов сельскохозяйственного назначения Южского городского поселения Южского муниципального района Ивановской области

(наименование объекта, местоположение границ которого описано)

Сведения о местоположении границ объекта

1	2	3	4	5	6
863	258655,66	2276551,03	Картометрический метод	0,10	—
864	258671,57	2276535,56	Картометрический метод	0,10	—
865	258640,47	2276380,67	Картометрический метод	0,10	—
866	258741,83	2276386,89	Картометрический метод	0,10	—
867	258762,59	2276328,46	Картометрический метод	0,10	—
868	258844,00	2276303,71	Картометрический метод	0,10	—
869	258886,88	2276309,70	Картометрический метод	0,10	—
870	258977,17	2276544,08	Картометрический метод	0,10	—
871	258977,78	2276545,70	Картометрический метод	0,10	—
872	258977,81	2276545,74	Картометрический метод	0,10	—
873	259044,36	2276460,37	Картометрический метод	0,10	—
874	259048,23	2276457,83	Картометрический метод	0,10	—
875	259105,55	2276420,40	Картометрический метод	0,10	—
876	259115,54	2276413,87	Картометрический метод	0,10	—
877	259118,35	2276411,74	Картометрический метод	0,10	—
878	259120,94	2276410,66	Картометрический метод	0,10	—
879	259120,91	2276410,43	Картометрический метод	0,10	—
880	259091,47	2276015,36	Картометрический метод	0,10	—
881	259117,95	2275980,48	Картометрический метод	0,10	—
882	259096,15	2275919,19	Картометрический метод	0,10	—
883	259077,12	2275871,24	Картометрический метод	0,10	—
884	259234,37	2275816,85	Картометрический метод	0,10	—
885	259274,31	2275797,91	Картометрический метод	0,10	—
886	259312,56	2275533,28	Картометрический метод	0,10	—

ГРАФИЧЕСКОЕ ОПИСАНИЕ

местоположения границ населенных пунктов, территориальных зон,
особо охраняемых природных территорий,
зон с особыми условиями использования территории

Территориальная зона СХ-2 - Зона объектов сельскохозяйственного назначения Южского городского поселения Южского муниципального района Ивановской области

(наименование объекта, местоположение границ которого описано)

Сведения о местоположении границ объекта

1	2	3	4	5	6
887	259528,76	2275502,57	Картометрический метод	0,10	—
888	259651,92	2275541,86	Картометрический метод	0,10	—
889	259813,19	2275682,41	Картометрический метод	0,10	—
890	259889,87	2275567,09	Картометрический метод	0,10	—
891	259988,46	2275529,10	Картометрический метод	0,10	—
892	259974,77	2275481,11	Картометрический метод	0,10	—
893	260097,52	2275458,98	Картометрический метод	0,10	—
894	260097,06	2275392,22	Картометрический метод	0,10	—
895	259928,90	2275414,63	Картометрический метод	0,10	—
896	259907,08	2275350,67	Картометрический метод	0,10	—
897	259858,44	2275270,85	Картометрический метод	0,10	—
898	259827,84	2275094,78	Картометрический метод	0,10	—
899	259736,57	2275031,25	Картометрический метод	0,10	—
900	259662,76	2275175,92	Картометрический метод	0,10	—
901	259447,17	2275294,76	Картометрический метод	0,10	—
902	259221,44	2275103,88	Картометрический метод	0,10	—
903	259062,38	2274896,56	Картометрический метод	0,10	—
904	259050,83	2274771,12	Картометрический метод	0,10	—
905	259337,95	2274566,37	Картометрический метод	0,10	—
906	259328,80	2274400,85	Картометрический метод	0,10	—
907	259408,78	2274376,32	Картометрический метод	0,10	—
908	259402,86	2274293,57	Картометрический метод	0,10	—
909	259519,71	2274191,36	Картометрический метод	0,10	—
910	259539,24	2274095,92	Картометрический метод	0,10	—

ГРАФИЧЕСКОЕ ОПИСАНИЕ

местоположения границ населенных пунктов, территориальных зон,
особо охраняемых природных территорий,
зон с особыми условиями использования территории

Территориальная зона СХ-2 - Зона объектов сельскохозяйственного назначения Южского городского поселения Южского муниципального района Ивановской области

(наименование объекта, местоположение границ которого описано)

Сведения о местоположении границ объекта

1	2	3	4	5	6
911	259117,22	2273583,40	Картометрический метод	0,10	—
912	258958,17	2273477,92	Картометрический метод	0,10	—
913	258951,68	2273473,90	Картометрический метод	0,10	—
914	258975,41	2273593,82	Картометрический метод	0,10	—
915	258990,48	2273680,33	Картометрический метод	0,10	—
916	258995,88	2273723,72	Картометрический метод	0,10	—
917	258996,99	2273752,31	Картометрический метод	0,10	—
918	258983,49	2273855,65	Картометрический метод	0,10	—
919	258916,79	2274063,04	Картометрический метод	0,10	—
920	258907,66	2274095,14	Картометрический метод	0,10	—
921	258773,05	2274333,66	Картометрический метод	0,10	—
922	258758,57	2274364,46	Картометрический метод	0,10	—
923	258680,40	2274457,08	Картометрический метод	0,10	—
924	258481,41	2274658,61	Картометрический метод	0,10	—
925	258361,99	2274774,18	Картометрический метод	0,10	—
926	258338,24	2274817,06	Картометрический метод	0,10	—
927	258318,82	2274862,43	Картометрический метод	0,10	—
928	258304,23	2274939,45	Картометрический метод	0,10	—
929	258288,94	2275017,05	Картометрический метод	0,10	—
930	258278,69	2275058,05	Картометрический метод	0,10	—
931	258226,51	2275203,99	Картометрический метод	0,10	—
932	258214,99	2275237,24	Картометрический метод	0,10	—
933	258228,39	2275242,26	Картометрический метод	0,10	—
934	258434,70	2275329,11	Картометрический метод	0,10	—

ГРАФИЧЕСКОЕ ОПИСАНИЕ

местоположения границ населенных пунктов, территориальных зон,
особо охраняемых природных территорий,
зон с особыми условиями использования территории

Территориальная зона СХ-2 - Зона объектов сельскохозяйственного назначения Южского городского поселения Южского муниципального района Ивановской области

(наименование объекта, местоположение границ которого описано)

Сведения о местоположении границ объекта

1	2	3	4	5	6
935	258412,28	2275397,91	Картометрический метод	0,10	—
936	258316,97	2275690,37	Картометрический метод	0,10	—
937	258224,57	2275851,18	Картометрический метод	0,10	—
938	258045,04	2275774,84	Картометрический метод	0,10	—
939	258060,61	2275914,39	Картометрический метод	0,10	—
940	258106,17	2275935,48	Картометрический метод	0,10	—
941	258154,59	2275983,25	Картометрический метод	0,10	—
942	258174,88	2276019,18	Картометрический метод	0,10	—
943	258200,28	2276021,69	Картометрический метод	0,10	—
944	258215,03	2276030,94	Картометрический метод	0,10	—
945	258228,62	2276064,24	Картометрический метод	0,10	—
946	258251,38	2276070,78	Картометрический метод	0,10	—
947	258278,79	2276172,09	Картометрический метод	0,10	—
948	258328,90	2276271,93	Картометрический метод	0,10	—
949	258356,24	2276361,22	Картометрический метод	0,10	—
950	258233,97	2276452,78	Картометрический метод	0,10	—
951	258223,71	2276460,06	Картометрический метод	0,10	—
952	258317,86	2276609,45	Картометрический метод	0,10	—
859	258381,38	2276725,67	Картометрический метод	0,10	—
953	258849,83	2275006,17	Картометрический метод	0,10	—
954	258870,56	2274913,91	Картометрический метод	0,10	—
955	258893,72	2274785,58	Картометрический метод	0,10	—
956	258894,57	2274714,80	Картометрический метод	0,10	—

ГРАФИЧЕСКОЕ ОПИСАНИЕ

местоположения границ населенных пунктов, территориальных зон,
особо охраняемых природных территорий,
зон с особыми условиями использования территории

Территориальная зона СХ-2 - Зона объектов сельскохозяйственного назначения Южского городского поселения Южского муниципального района Ивановской области

(наименование объекта, местоположение границ которого описано)

Сведения о местоположении границ объекта

1	2	3	4	5	6
957	258956,01	2274713,08	Картометрический метод	0,10	—
958	258968,95	2274652,92	Картометрический метод	0,10	—
959	258817,82	2274627,14	Картометрический метод	0,10	—
960	258824,14	2274573,70	Картометрический метод	0,10	—
961	258685,10	2274558,53	Картометрический метод	0,10	—
962	258661,25	2274692,11	Картометрический метод	0,10	—
963	258622,08	2274911,44	Картометрический метод	0,10	—
964	258723,78	2274936,18	Картометрический метод	0,10	—
965	258718,73	2274978,94	Картометрический метод	0,10	—
953	258849,83	2275006,17	Картометрический метод	0,10	—
966	258585,20	2276116,86	Картометрический метод	0,10	—
967	258610,10	2276112,97	Картометрический метод	0,10	—
968	258630,95	2276109,72	Картометрический метод	0,10	—
969	258657,03	2276105,63	Картометрический метод	0,10	—
970	258706,61	2276094,71	Картометрический метод	0,10	—
971	258753,34	2276074,74	Картометрический метод	0,10	—
972	258748,17	2276069,64	Картометрический метод	0,10	—
973	258703,49	2276089,59	Картометрический метод	0,10	—
974	258654,00	2276100,17	Картометрический метод	0,10	—
975	258602,86	2276109,18	Картометрический метод	0,10	—
976	258586,02	2276112,14	Картометрический метод	0,10	—
977	258526,94	2276079,14	Картометрический метод	0,10	—
978	258525,69	2276083,85	Картометрический метод	0,10	—

ГРАФИЧЕСКОЕ ОПИСАНИЕ

местоположения границ населенных пунктов, территориальных зон,
особо охраняемых природных территорий,
зон с особыми условиями использования территории

Территориальная зона СХ-2 - Зона объектов сельскохозяйственного назначения Южского городского поселения Южского муниципального района Ивановской области

(наименование объекта, местоположение границ которого описано)

Сведения о местоположении границ объекта

1	2	3	4	5	6
966	258585,20	2276116,86	Картометрический метод	0,10	—
979	259040,55	2276356,60	Картометрический метод	0,10	—
980	259040,56	2276348,63	Картометрический метод	0,10	—
981	259038,49	2276348,63	Картометрический метод	0,10	—
982	259038,48	2276356,60	Картометрический метод	0,10	—
979	259040,55	2276356,60	Картометрический метод	0,10	—
983	258958,06	2276404,29	Картометрический метод	0,10	—
984	258959,18	2276396,39	Картометрический метод	0,10	—
985	258957,13	2276396,10	Картометрический метод	0,10	—
986	258956,02	2276404,00	Картометрический метод	0,10	—
983	258958,06	2276404,29	Картометрический метод	0,10	—
987	258961,51	2276392,71	Картометрический метод	0,10	—
988	258969,38	2276391,45	Картометрический метод	0,10	—
989	258969,05	2276389,41	Картометрический метод	0,10	—
990	258961,18	2276390,67	Картометрический метод	0,10	—
987	258961,51	2276392,71	Картометрический метод	0,10	—
991	259009,32	2276364,39	Картометрический метод	0,10	—
992	259012,81	2276364,34	Картометрический метод	0,10	—
993	259017,27	2276364,28	Картометрический метод	0,10	—
994	259017,24	2276362,21	Картометрический метод	0,10	—
995	259009,29	2276362,32	Картометрический метод	0,10	—

ГРАФИЧЕСКОЕ ОПИСАНИЕ

местоположения границ населенных пунктов, территориальных зон,
особо охраняемых природных территорий,
зон с особыми условиями использования территории

Территориальная зона СХ-2 - Зона объектов сельскохозяйственного назначения Южского городского поселения Южского муниципального района Ивановской области

(наименование объекта, местоположение границ которого описано)

Сведения о местоположении границ объекта

1	2	3	4	5	6
991	259009,32	2276364,39	Картометрический метод	0,10	—
996	259032,87	2276353,81	Картометрический метод	0,10	—
997	259035,50	2276352,84	Картометрический метод	0,10	—
998	259034,53	2276350,21	Картометрический метод	0,10	—
999	259031,90	2276351,18	Картометрический метод	0,10	—
996	259032,87	2276353,81	Картометрический метод	0,10	—
1000	258982,89	2276254,22	Картометрический метод	0,10	—
1001	258983,22	2276252,17	Картометрический метод	0,10	—
1002	258981,17	2276251,84	Картометрический метод	0,10	—
1003	258980,84	2276253,89	Картометрический метод	0,10	—
1000	258982,89	2276254,22	Картометрический метод	0,10	—
1004	258949,99	2276456,30	Картометрический метод	0,10	—
1005	258950,30	2276454,25	Картометрический метод	0,10	—
1006	258948,25	2276453,94	Картометрический метод	0,10	—
1007	258947,94	2276455,99	Картометрический метод	0,10	—
1004	258949,99	2276456,30	Картометрический метод	0,10	—
1008	259019,79	2276246,32	Картометрический метод	0,10	—
1009	259021,82	2276245,91	Картометрический метод	0,10	—
1010	259021,41	2276243,88	Картометрический метод	0,10	—
1011	259019,38	2276244,29	Картометрический метод	0,10	—
1008	259019,79	2276246,32	Картометрический метод	0,10	—

ГРАФИЧЕСКОЕ ОПИСАНИЕ

местоположения границ населенных пунктов, территориальных зон,
особо охраняемых природных территорий,
зон с особыми условиями использования территории

Территориальная зона СХ-2 - Зона объектов сельскохозяйственного назначения Южского городского поселения Южского муниципального района Ивановской области

(наименование объекта, местоположение границ которого описано)

Сведения о местоположении границ объекта

1	2	3	4	5	6
1012	258931,75	2276268,58	Картометрический метод	0,10	—
1013	258931,80	2276266,51	Картометрический метод	0,10	—
1014	258929,73	2276266,46	Картометрический метод	0,10	—
1015	258929,68	2276268,53	Картометрический метод	0,10	—
1012	258931,75	2276268,58	Картометрический метод	0,10	—
1016	259060,03	2276384,48	Картометрический метод	0,10	—
1017	259062,02	2276383,91	Картометрический метод	0,10	—
1018	259061,45	2276381,92	Картометрический метод	0,10	—
1019	259059,46	2276382,49	Картометрический метод	0,10	—
1016	259060,03	2276384,48	Картометрический метод	0,10	—
Терзона1(3)					
1020	257330,59	2280936,27	Картометрический метод	0,10	—
1021	257438,65	2280899,04	Картометрический метод	0,10	—
1022	257441,93	2280911,76	Картометрический метод	0,10	—
1023	257456,10	2280906,77	Картометрический метод	0,10	—
1024	257597,76	2280860,21	Картометрический метод	0,10	—
1025	257650,39	2280849,55	Картометрический метод	0,10	—
1026	257632,41	2280760,76	Картометрический метод	0,10	—
1027	257612,04	2280764,86	Картометрический метод	0,10	—
1028	257457,12	2280469,70	Картометрический метод	0,10	—
1029	257471,09	2280464,09	Картометрический метод	0,10	—
1030	257573,52	2280425,40	Картометрический метод	0,10	—
1031	257669,73	2280381,35	Картометрический метод	0,10	—
1032	257646,34	2280313,96	Картометрический метод	0,10	—

ГРАФИЧЕСКОЕ ОПИСАНИЕ

местоположения границ населенных пунктов, территориальных зон,
особо охраняемых природных территорий,
зон с особыми условиями использования территории

Территориальная зона СХ-2 - Зона объектов сельскохозяйственного назначения Южского городского поселения Южского муниципального района Ивановской области

(наименование объекта, местоположение границ которого описано)

Сведения о местоположении границ объекта

1	2	3	4	5	6
1033	257620,70	2280238,89	Картометрический метод	0,10	—
1034	257571,73	2280217,93	Картометрический метод	0,10	—
1035	257558,19	2280181,86	Картометрический метод	0,10	—
1036	257522,57	2280136,68	Картометрический метод	0,10	—
1037	257484,82	2280125,39	Картометрический метод	0,10	—
1038	257467,65	2280062,49	Картометрический метод	0,10	—
1039	257492,40	2280030,11	Картометрический метод	0,10	—
1040	257496,70	2279969,33	Картометрический метод	0,10	—
1041	257509,97	2279955,76	Картометрический метод	0,10	—
1042	257481,55	2279929,73	Картометрический метод	0,10	—
1043	257653,33	2279674,78	Картометрический метод	0,10	—
1044	257720,61	2279581,88	Картометрический метод	0,10	—
1045	257686,71	2279513,89	Картометрический метод	0,10	—
1046	257658,50	2279489,94	Картометрический метод	0,10	—
1047	257607,86	2279374,97	Картометрический метод	0,10	—
1048	257432,94	2278886,36	Картометрический метод	0,10	—
1049	257351,86	2278918,46	Картометрический метод	0,10	—
1050	256674,48	2279180,98	Картометрический метод	0,10	—
1051	256629,54	2279208,03	Картометрический метод	0,10	—
1052	256705,65	2279401,06	Картометрический метод	0,10	—
1053	256794,70	2279615,24	Картометрический метод	0,10	—
1054	256947,29	2280004,92	Картометрический метод	0,10	—
1055	257008,58	2280140,62	Картометрический метод	0,10	—
1056	257104,09	2280380,49	Картометрический метод	0,10	—

ГРАФИЧЕСКОЕ ОПИСАНИЕ

местоположения границ населенных пунктов, территориальных зон,
особо охраняемых природных территорий,
зон с особыми условиями использования территории

Территориальная зона СХ-2 - Зона объектов сельскохозяйственного назначения Южского городского поселения Южского муниципального района Ивановской области

(наименование объекта, местоположение границ которого описано)

Сведения о местоположении границ объекта

1	2	3	4	5	6
1020	257330,59	2280936,27	Картометрический метод	0,10	—
Терзона1(4)					
1057	261075,32	2281802,03	Картометрический метод	0,10	—
1058	261082,52	2281771,58	Картометрический метод	0,10	—
1059	261140,91	2281724,29	Картометрический метод	0,10	—
1060	261211,55	2281781,00	Картометрический метод	0,10	—
1061	261147,73	2281718,77	Картометрический метод	0,10	—
1062	260975,45	2281589,62	Картометрический метод	0,10	—
1063	260587,24	2281161,73	Картометрический метод	0,10	—
1064	260454,18	2280993,15	Картометрический метод	0,10	—
1065	260438,61	2280973,06	Картометрический метод	0,10	—
1066	260343,48	2280818,58	Картометрический метод	0,10	—
1067	260204,45	2280698,52	Картометрический метод	0,10	—
1068	260212,98	2280691,81	Картометрический метод	0,10	—
1069	260194,23	2280676,45	Картометрический метод	0,10	—
1070	260153,54	2280664,32	Картометрический метод	0,10	—
1071	260151,74	2280728,33	Картометрический метод	0,10	—
1072	260151,02	2280753,00	Картометрический метод	0,10	—
1073	260111,70	2280763,53	Картометрический метод	0,10	—
1074	260063,89	2280786,05	Картометрический метод	0,10	—
1075	259976,52	2280778,17	Картометрический метод	0,10	—
1076	259873,64	2280451,28	Картометрический метод	0,10	—
1077	259868,58	2280435,20	Картометрический метод	0,10	—
1078	259860,87	2280410,71	Картометрический метод	0,10	—

ГРАФИЧЕСКОЕ ОПИСАНИЕ

местоположения границ населенных пунктов, территориальных зон,
особо охраняемых природных территорий,
зон с особыми условиями использования территории

Территориальная зона СХ-2 - Зона объектов сельскохозяйственного назначения Южского городского поселения Южского муниципального района Ивановской области

(наименование объекта, местоположение границ которого описано)

Сведения о местоположении границ объекта

1	2	3	4	5	6
1079	259848,10	2280412,53	Картометрический метод	0,10	—
1080	259846,00	2280392,33	Картометрический метод	0,10	—
1081	259731,01	2280420,63	Картометрический метод	0,10	—
1082	259720,45	2280367,45	Картометрический метод	0,10	—
1083	259664,72	2280382,77	Картометрический метод	0,10	—
1084	259455,50	2280440,29	Картометрический метод	0,10	—
1085	259346,18	2280517,15	Картометрический метод	0,10	—
1086	259518,86	2280747,46	Картометрический метод	0,10	—
1087	259601,20	2280823,90	Картометрический метод	0,10	—
1088	259922,04	2280869,27	Картометрический метод	0,10	—
1089	259987,49	2281042,31	Картометрический метод	0,10	—
1090	260008,39	2281116,42	Картометрический метод	0,10	—
1091	259986,67	2281168,00	Картометрический метод	0,10	—
1092	259803,88	2281254,87	Картометрический метод	0,10	—
1093	259784,09	2281242,63	Картометрический метод	0,10	—
1094	259779,00	2281247,64	Картометрический метод	0,10	—
1095	259730,40	2281295,50	Картометрический метод	0,10	—
1096	259653,24	2281333,54	Картометрический метод	0,10	—
1097	259672,71	2281432,20	Картометрический метод	0,10	—
1098	259683,85	2281490,86	Картометрический метод	0,10	—
1099	259693,13	2281559,48	Картометрический метод	0,10	—
1100	259693,65	2281559,35	Картометрический метод	0,10	—
1101	259695,26	2281570,63	Картометрический метод	0,10	—
1102	259735,06	2281549,18	Картометрический метод	0,10	—

ГРАФИЧЕСКОЕ ОПИСАНИЕ

местоположения границ населенных пунктов, территориальных зон,
особо охраняемых природных территорий,
зон с особыми условиями использования территории

Территориальная зона СХ-2 - Зона объектов сельскохозяйственного назначения Южского городского поселения Южского муниципального района Ивановской области

(наименование объекта, местоположение границ которого описано)

Сведения о местоположении границ объекта

1	2	3	4	5	6
1103	259863,10	2281529,41	Картометрический метод	0,10	—
1104	259920,51	2281575,23	Картометрический метод	0,10	—
1105	259996,48	2281569,11	Картометрический метод	0,10	—
1106	260002,49	2281574,30	Картометрический метод	0,10	—
1107	260005,36	2281579,24	Картометрический метод	0,10	—
1108	260011,64	2281647,96	Картометрический метод	0,10	—
1109	260011,96	2281648,22	Картометрический метод	0,10	—
1110	260048,53	2281677,41	Картометрический метод	0,10	—
1111	260205,79	2281636,02	Картометрический метод	0,10	—
1112	260201,68	2281630,59	Картометрический метод	0,10	—
1113	260200,23	2281625,52	Картометрический метод	0,10	—
1114	260200,96	2281617,92	Картометрический метод	0,10	—
1115	260203,13	2281613,22	Картометрический метод	0,10	—
1116	260207,58	2281610,16	Картометрический метод	0,10	—
1117	260225,06	2281605,66	Картометрический метод	0,10	—
1118	260225,57	2281605,62	Картометрический метод	0,10	—
1119	260235,71	2281604,53	Картометрический метод	0,10	—
1120	260242,22	2281600,19	Картометрический метод	0,10	—
1121	260247,65	2281594,03	Картометрический метод	0,10	—
1122	260250,91	2281585,71	Картометрический метод	0,10	—
1123	260251,15	2281560,96	Картометрический метод	0,10	—
1124	260258,51	2281537,88	Картометрический метод	0,10	—
1125	260270,45	2281522,95	Картометрический метод	0,10	—
1126	260290,57	2281514,35	Картометрический метод	0,10	—

ГРАФИЧЕСКОЕ ОПИСАНИЕ

местоположения границ населенных пунктов, территориальных зон,
особо охраняемых природных территорий,
зон с особыми условиями использования территории

Территориальная зона СХ-2 - Зона объектов сельскохозяйственного назначения Южского городского поселения Южского муниципального района Ивановской области

(наименование объекта, местоположение границ которого описано)

Сведения о местоположении границ объекта

1	2	3	4	5	6
1127	260266,93	2281600,79	Картометрический метод	0,10	—
1128	260289,99	2281592,25	Картометрический метод	0,10	—
1129	260329,44	2281577,54	Картометрический метод	0,10	—
1130	260344,82	2281571,81	Картометрический метод	0,10	—
1131	260353,16	2281520,92	Картометрический метод	0,10	—
1132	260373,41	2281455,96	Картометрический метод	0,10	—
1133	260378,19	2281448,18	Картометрический метод	0,10	—
1134	260390,97	2281452,62	Картометрический метод	0,10	—
1135	260426,79	2281469,46	Картометрический метод	0,10	—
1136	260456,53	2281469,46	Картометрический метод	0,10	—
1137	260456,64	2281465,16	Картометрический метод	0,10	—
1138	260465,37	2281466,62	Картометрический метод	0,10	—
1139	260452,70	2281434,04	Картометрический метод	0,10	—
1140	260444,56	2281415,95	Картометрический метод	0,10	—
1141	260444,05	2281393,48	Картометрический метод	0,10	—
1142	260449,16	2281370,40	Картометрический метод	0,10	—
1143	260470,57	2281325,01	Картометрический метод	0,10	—
1144	260468,34	2281266,54	Картометрический метод	0,10	—
1145	260495,23	2281309,17	Картометрический метод	0,10	—
1146	260526,60	2281347,07	Картометрический метод	0,10	—
1147	260529,42	2281351,05	Картометрический метод	0,10	—
1148	260570,36	2281404,70	Картометрический метод	0,10	—
1149	260581,24	2281419,31	Картометрический метод	0,10	—
1150	260586,67	2281431,06	Картометрический метод	0,10	—

ГРАФИЧЕСКОЕ ОПИСАНИЕ

местоположения границ населенных пунктов, территориальных зон,
особо охраняемых природных территорий,
зон с особыми условиями использования территории

Территориальная зона СХ-2 - Зона объектов сельскохозяйственного назначения Южского городского поселения Южского муниципального района Ивановской области

(наименование объекта, местоположение границ которого описано)

Сведения о местоположении границ объекта

1	2	3	4	5	6
1151	260590,83	2281444,08	Картометрический метод	0,10	—
1152	260598,55	2281460,88	Картометрический метод	0,10	—
1153	260858,33	2281675,55	Картометрический метод	0,10	—
1154	261062,56	2281794,59	Картометрический метод	0,10	—
1057	261075,32	2281802,03	Картометрический метод	0,10	—
1155	260087,28	2281298,13	Картометрический метод	0,10	—
1156	260268,66	2281243,02	Картометрический метод	0,10	—
1157	260276,09	2281243,51	Картометрический метод	0,10	—
1158	260285,54	2281241,32	Картометрический метод	0,10	—
1159	260314,63	2281252,12	Картометрический метод	0,10	—
1160	260327,98	2281265,04	Картометрический метод	0,10	—
1161	260337,91	2281270,08	Картометрический метод	0,10	—
1162	260340,41	2281277,07	Картометрический метод	0,10	—
1163	260352,31	2281288,59	Картометрический метод	0,10	—
1164	260381,97	2281180,15	Картометрический метод	0,10	—
1165	260315,16	2281097,42	Картометрический метод	0,10	—
1166	260272,63	2281105,56	Картометрический метод	0,10	—
1167	260252,72	2281111,90	Картометрический метод	0,10	—
1168	260241,86	2281122,75	Картометрический метод	0,10	—
1169	260239,14	2281126,37	Картометрический метод	0,10	—
1170	260239,14	2281152,39	Картометрический метод	0,10	—
1171	260244,59	2281178,77	Картометрический метод	0,10	—
1172	260244,09	2281178,95	Картометрический метод	0,10	—

ГРАФИЧЕСКОЕ ОПИСАНИЕ

местоположения границ населенных пунктов, территориальных зон,
особо охраняемых природных территорий,
зон с особыми условиями использования территории

Территориальная зона СХ-2 - Зона объектов сельскохозяйственного назначения Южского городского поселения Южского муниципального района Ивановской области

(наименование объекта, местоположение границ которого описано)

Сведения о местоположении границ объекта

1	2	3	4	5	6
1173	260245,48	2281185,19	Картометрический метод	0,10	—
1174	260240,95	2281191,53	Картометрический метод	0,10	—
1175	260214,71	2281185,19	Картометрический метод	0,10	—
1176	260196,61	2281178,86	Картометрический метод	0,10	—
1177	260190,28	2281184,29	Картометрический метод	0,10	—
1178	260187,56	2281188,81	Картометрический метод	0,10	—
1179	260176,70	2281182,48	Картометрический метод	0,10	—
1180	260157,70	2281162,57	Картометрический метод	0,10	—
1181	260057,26	2281272,97	Картометрический метод	0,10	—
1182	260058,74	2281278,30	Картометрический метод	0,10	—
1183	260061,39	2281284,80	Картометрический метод	0,10	—
1155	260087,28	2281298,13	Картометрический метод	0,10	—
1184	260230,67	2281032,45	Картометрический метод	0,10	—
1185	260232,16	2281030,70	Картометрический метод	0,10	—
1186	260225,62	2281025,12	Картометрический метод	0,10	—
1187	260224,12	2281026,87	Картометрический метод	0,10	—
1184	260230,67	2281032,45	Картометрический метод	0,10	—
1188	260126,31	2281165,26	Картометрический метод	0,10	—
1189	260127,68	2281163,41	Картометрический метод	0,10	—
1190	260121,12	2281158,50	Картометрический метод	0,10	—
1191	260119,74	2281160,34	Картометрический метод	0,10	—
1188	260126,31	2281165,26	Картометрический метод	0,10	—

ГРАФИЧЕСКОЕ ОПИСАНИЕ

местоположения границ населенных пунктов, территориальных зон,
особо охраняемых природных территорий,
зон с особыми условиями использования территории

Территориальная зона СХ-2 - Зона объектов сельскохозяйственного назначения Южского городского поселения Южского муниципального района Ивановской области

(наименование объекта, местоположение границ которого описано)

Сведения о местоположении границ объекта

1	2	3	4	5	6
1192	259916,75	2281433,34	Картометрический метод	0,10	—
1193	259918,10	2281431,48	Картометрический метод	0,10	—
1194	259911,49	2281426,64	Картометрический метод	0,10	—
1195	259910,13	2281428,50	Картометрический метод	0,10	—
1192	259916,75	2281433,34	Картометрический метод	0,10	—
1196	260021,48	2281298,74	Картометрический метод	0,10	—
1197	260022,99	2281297,01	Картометрический метод	0,10	—
1198	260017,26	2281292,01	Картометрический метод	0,10	—
1199	260015,75	2281293,74	Картометрический метод	0,10	—
1196	260021,48	2281298,74	Картометрический метод	0,10	—
1200	260338,32	2280893,98	Картометрический метод	0,10	—
1201	260339,71	2280892,15	Картометрический метод	0,10	—
1202	260333,79	2280887,64	Картометрический метод	0,10	—
1203	260332,39	2280889,46	Картометрический метод	0,10	—
1200	260338,32	2280893,98	Картометрический метод	0,10	—
Терзона1(5)					
1204	257218,78	2276257,81	Картометрический метод	0,10	—
1205	257200,88	2276045,55	Картометрический метод	0,10	—
1206	257264,33	2276022,70	Картометрический метод	0,10	—
1207	257323,93	2276018,13	Картометрический метод	0,10	—
1208	257384,47	2276041,34	Картометрический метод	0,10	—
1209	257384,97	2276085,53	Картометрический метод	0,10	—
1210	257467,51	2276022,05	Картометрический метод	0,10	—

ГРАФИЧЕСКОЕ ОПИСАНИЕ

местоположения границ населенных пунктов, территориальных зон,
особо охраняемых природных территорий,
зон с особыми условиями использования территории

Территориальная зона СХ-2 - Зона объектов сельскохозяйственного назначения Южского городского поселения Южского муниципального района Ивановской области

(наименование объекта, местоположение границ которого описано)

Сведения о местоположении границ объекта

1	2	3	4	5	6
1211	257579,08	2275986,22	Картометрический метод	0,10	—
1212	257612,65	2275983,40	Картометрический метод	0,10	—
1213	257673,79	2275992,12	Картометрический метод	0,10	—
1214	257826,39	2276047,93	Картометрический метод	0,10	—
1215	257941,43	2276057,85	Картометрический метод	0,10	—
1216	258043,24	2276037,85	Картометрический метод	0,10	—
1217	258057,29	2276036,11	Картометрический метод	0,10	—
1218	258053,21	2276015,23	Картометрический метод	0,10	—
1219	258023,34	2275844,66	Картометрический метод	0,10	—
1220	258025,45	2275788,68	Картометрический метод	0,10	—
1221	258025,73	2275783,23	Картометрический метод	0,10	—
1222	257975,77	2275782,87	Картометрический метод	0,10	—
1223	257905,80	2275773,70	Картометрический метод	0,10	—
1224	257908,56	2275740,97	Картометрический метод	0,10	—
1225	257930,79	2275654,05	Картометрический метод	0,10	—
1226	257960,59	2275537,68	Картометрический метод	0,10	—
1227	257984,72	2275550,89	Картометрический метод	0,10	—
1228	257995,24	2275513,64	Картометрический метод	0,10	—
1229	258002,91	2275485,11	Картометрический метод	0,10	—
1230	258003,28	2275482,24	Картометрический метод	0,10	—
1231	258011,00	2275453,78	Картометрический метод	0,10	—
1232	258029,00	2275385,03	Картометрический метод	0,10	—
1233	258055,90	2275389,34	Картометрический метод	0,10	—
1234	258057,09	2275385,52	Картометрический метод	0,10	—

ГРАФИЧЕСКОЕ ОПИСАНИЕ

местоположения границ населенных пунктов, территориальных зон,
особо охраняемых природных территорий,
зон с особыми условиями использования территории

Территориальная зона СХ-2 - Зона объектов сельскохозяйственного назначения Южского городского поселения Южского муниципального района Ивановской области

(наименование объекта, местоположение границ которого описано)

Сведения о местоположении границ объекта

1	2	3	4	5	6
1235	258137,52	2275410,10	Картометрический метод	0,10	—
1236	258139,80	2275403,07	Картометрический метод	0,10	—
1237	258156,70	2275350,48	Картометрический метод	0,10	—
1238	258178,96	2275286,48	Картометрический метод	0,10	—
1239	258180,56	2275281,86	Картометрический метод	0,10	—
1240	258224,44	2275155,67	Картометрический метод	0,10	—
1241	258230,44	2275139,02	Картометрический метод	0,10	—
1242	258208,92	2275068,99	Картометрический метод	0,10	—
1243	258144,61	2275040,57	Картометрический метод	0,10	—
1244	258111,71	2275006,90	Картометрический метод	0,10	—
1245	258114,35	2274984,91	Картометрический метод	0,10	—
1246	258116,06	2274966,95	Картометрический метод	0,10	—
1247	258110,05	2274951,28	Картометрический метод	0,10	—
1248	258096,22	2274938,31	Картометрический метод	0,10	—
1249	258082,53	2274935,32	Картометрический метод	0,10	—
1250	258035,07	2274959,69	Картометрический метод	0,10	—
1251	258028,67	2274966,58	Картометрический метод	0,10	—
1252	258004,58	2274969,78	Картометрический метод	0,10	—
1253	257989,82	2274973,97	Картометрический метод	0,10	—
1254	257982,69	2274979,62	Картометрический метод	0,10	—
1255	257964,50	2274990,45	Картометрический метод	0,10	—
1256	257952,44	2274994,39	Картометрический метод	0,10	—
1257	257938,18	2275000,30	Картометрический метод	0,10	—
1258	257936,95	2275008,66	Картометрический метод	0,10	—

ГРАФИЧЕСКОЕ ОПИСАНИЕ

местоположения границ населенных пунктов, территориальных зон,
особо охраняемых природных территорий,
зон с особыми условиями использования территории

Территориальная зона СХ-2 - Зона объектов сельскохозяйственного назначения Южского городского поселения Южского муниципального района Ивановской области

(наименование объекта, местоположение границ которого описано)

Сведения о местоположении границ объекта

1	2	3	4	5	6
1259	257940,15	2275023,19	Картометрический метод	0,10	—
1260	257939,90	2275037,96	Картометрический метод	0,10	—
1261	257938,93	2275051,50	Картометрический метод	0,10	—
1262	257935,97	2275059,12	Картометрический метод	0,10	—
1263	257931,30	2275065,77	Картометрический метод	0,10	—
1264	257925,90	2275069,72	Картометрический метод	0,10	—
1265	257919,01	2275069,72	Картометрический метод	0,10	—
1266	257810,09	2275062,79	Картометрический метод	0,10	—
1267	257748,84	2275065,79	Картометрический метод	0,10	—
1268	257726,93	2275082,56	Картометрический метод	0,10	—
1269	257650,90	2275097,15	Картометрический метод	0,10	—
1270	257636,71	2275254,07	Картометрический метод	0,10	—
1271	257617,54	2275275,24	Картометрический метод	0,10	—
1272	257614,58	2275290,50	Картометрический метод	0,10	—
1273	257618,03	2275295,42	Картометрический метод	0,10	—
1274	257622,95	2275302,32	Картометрический метод	0,10	—
1275	257628,85	2275303,30	Картометрический метод	0,10	—
1276	257636,71	2275301,33	Картометрический метод	0,10	—
1277	257642,13	2275295,42	Картометрический метод	0,10	—
1278	257650,00	2275287,55	Картометрический метод	0,10	—
1279	257715,41	2275283,12	Картометрический метод	0,10	—
1280	257722,79	2275280,18	Картометрический метод	0,10	—
1281	257719,34	2275236,84	Картометрический метод	0,10	—
1282	257721,80	2275222,07	Картометрический метод	0,10	—

ГРАФИЧЕСКОЕ ОПИСАНИЕ

местоположения границ населенных пунктов, территориальных зон,
особо охраняемых природных территорий,
зон с особыми условиями использования территории

Территориальная зона СХ-2 - Зона объектов сельскохозяйственного назначения Южского городского поселения Южского муниципального района Ивановской области

(наименование объекта, местоположение границ которого описано)

Сведения о местоположении границ объекта

1	2	3	4	5	6
1283	257728,68	2275208,79	Картометрический метод	0,10	—
1284	257761,63	2275205,34	Картометрический метод	0,10	—
1285	257850,17	2275234,40	Картометрический метод	0,10	—
1286	257861,48	2275260,00	Картометрический метод	0,10	—
1287	257876,73	2275274,78	Картометрический метод	0,10	—
1288	257888,54	2275320,07	Картометрический метод	0,10	—
1289	257878,71	2275321,05	Картометрический метод	0,10	—
1290	257857,07	2275299,39	Картометрический метод	0,10	—
1291	257769,03	2275302,83	Картометрический метод	0,10	—
1292	257748,36	2275308,23	Картометрический метод	0,10	—
1293	257743,45	2275315,13	Картометрический метод	0,10	—
1294	257749,85	2275325,96	Картометрический метод	0,10	—
1295	257770,02	2275335,81	Картометрический метод	0,10	—
1296	257790,18	2275345,66	Картометрический метод	0,10	—
1297	257794,60	2275353,55	Картометрический метод	0,10	—
1298	257795,10	2275356,98	Картометрический метод	0,10	—
1299	257788,22	2275367,32	Картометрический метод	0,10	—
1300	257780,84	2275377,66	Картометрический метод	0,10	—
1301	257789,20	2275390,96	Картометрический метод	0,10	—
1302	257793,63	2275399,32	Картометрический метод	0,10	—
1303	257790,69	2275410,66	Картометрический метод	0,10	—
1304	257779,37	2275433,79	Картометрический метод	0,10	—
1305	257772,49	2275445,11	Картометрический метод	0,10	—
1306	257726,26	2275451,01	Картометрический метод	0,10	—

ГРАФИЧЕСКОЕ ОПИСАНИЕ

местоположения границ населенных пунктов, территориальных зон,
особо охраняемых природных территорий,
зон с особыми условиями использования территории

Территориальная зона СХ-2 - Зона объектов сельскохозяйственного назначения Южского городского поселения Южского муниципального района Ивановской области

(наименование объекта, местоположение границ которого описано)

Сведения о местоположении границ объекта

1	2	3	4	5	6
1307	257709,53	2275458,40	Картометрический метод	0,10	—
1308	257700,68	2275465,28	Картометрический метод	0,10	—
1309	257689,37	2275465,78	Картометрический метод	0,10	—
1310	257670,69	2275464,30	Картометрический метод	0,10	—
1311	257652,49	2275454,45	Картометрический метод	0,10	—
1312	257638,71	2275451,50	Картометрический метод	0,10	—
1313	257622,98	2275458,39	Картометрический метод	0,10	—
1314	257615,10	2275457,40	Картометрический метод	0,10	—
1315	257565,42	2275424,41	Картометрический метод	0,10	—
1316	257553,62	2275425,89	Картометрический метод	0,10	—
1317	257550,67	2275442,14	Картометрический метод	0,10	—
1318	257561,00	2275460,84	Картометрический метод	0,10	—
1319	257565,92	2275471,67	Картометрический метод	0,10	—
1320	257564,93	2275485,46	Картометрический метод	0,10	—
1321	257561,49	2275493,34	Картометрический метод	0,10	—
1322	257555,60	2275497,77	Картометрический метод	0,10	—
1323	257545,76	2275503,18	Картометрический метод	0,10	—
1324	257542,81	2275511,06	Картометрический метод	0,10	—
1325	257545,28	2275525,83	Картометрический метод	0,10	—
1326	257547,74	2275531,74	Картометрический метод	0,10	—
1327	257547,74	2275536,66	Картометрический метод	0,10	—
1328	257540,85	2275541,09	Картометрический метод	0,10	—
1329	257524,63	2275535,18	Картометрический метод	0,10	—
1330	257508,87	2275529,77	Картометрический метод	0,10	—

ГРАФИЧЕСКОЕ ОПИСАНИЕ

местоположения границ населенных пунктов, территориальных зон,
особо охраняемых природных территорий,
зон с особыми условиями использования территории

Территориальная зона СХ-2 - Зона объектов сельскохозяйственного назначения Южского городского поселения Южского муниципального района Ивановской области

(наименование объекта, местоположение границ которого описано)

Сведения о местоположении границ объекта

1	2	3	4	5	6
1331	257498,05	2275519,92	Картометрический метод	0,10	—
1332	257493,63	2275502,19	Картометрический метод	0,10	—
1333	257491,17	2275482,99	Картометрический метод	0,10	—
1334	257488,21	2275471,17	Картометрический метод	0,10	—
1335	257481,82	2275463,30	Картометрический метод	0,10	—
1336	257468,53	2275460,34	Картометрический метод	0,10	—
1337	257449,35	2275460,34	Картометрический метод	0,10	—
1338	257436,57	2275462,31	Картометрический метод	0,10	—
1339	257425,25	2275460,34	Картометрический метод	0,10	—
1340	257421,80	2275458,36	Картометрический метод	0,10	—
1341	257412,46	2275423,41	Картометрический метод	0,10	—
1342	257399,18	2275393,86	Картометрический метод	0,10	—
1343	257381,95	2275364,82	Картометрический метод	0,10	—
1344	257370,63	2275362,85	Картометрический метод	0,10	—
1345	257355,89	2275367,27	Картометрический метод	0,10	—
1346	257349,99	2275387,95	Картометрический метод	0,10	—
1347	257356,39	2275402,23	Картометрический метод	0,10	—
1348	257364,75	2275418,97	Картометрический метод	0,10	—
1349	257374,58	2275431,28	Картометрический метод	0,10	—
1350	257379,99	2275443,09	Картометрический метод	0,10	—
1351	257380,00	2275450,97	Картометрический метод	0,10	—
1352	257379,02	2275459,35	Картометрический метод	0,10	—
1353	257372,62	2275466,24	Картометрический метод	0,10	—
1354	257322,46	2275470,66	Картометрический метод	0,10	—

ГРАФИЧЕСКОЕ ОПИСАНИЕ

местоположения границ населенных пунктов, территориальных зон,
особо охраняемых природных территорий,
зон с особыми условиями использования территории

Территориальная зона СХ-2 - Зона объектов сельскохозяйственного назначения Южского городского поселения Южского муниципального района Ивановской области

(наименование объекта, местоположение границ которого описано)

Сведения о местоположении границ объекта

1	2	3	4	5	6
1355	257253,91	2275451,37	Картометрический метод	0,10	—
1356	257298,99	2275511,55	Картометрический метод	0,10	—
1357	257537,13	2275676,22	Картометрический метод	0,10	—
1358	257520,40	2275689,01	Картометрический метод	0,10	—
1359	257476,15	2275701,31	Картометрический метод	0,10	—
1360	257415,15	2275707,22	Картометрический метод	0,10	—
1361	257391,06	2275718,54	Картометрический метод	0,10	—
1362	257379,74	2275727,89	Картометрический метод	0,10	—
1363	257373,85	2275742,66	Картометрический метод	0,10	—
1364	257364,50	2275765,30	Картометрический метод	0,10	—
1365	257296,14	2275797,80	Картометрический метод	0,10	—
1366	257267,62	2275815,03	Картометрический метод	0,10	—
1367	257249,43	2275829,30	Картометрический метод	0,10	—
1368	257240,54	2275836,02	Картометрический метод	0,10	—
1369	257176,47	2275844,43	Картометрический метод	0,10	—
1370	257120,34	2275911,08	Картометрический метод	0,10	—
1371	257062,86	2276066,41	Картометрический метод	0,10	—
1204	257218,78	2276257,81	Картометрический метод	0,10	—
1372	257929,37	2276048,20	Картометрический метод	0,10	—
1373	257941,67	2276035,90	Картометрический метод	0,10	—
1374	257941,67	2276030,49	Картометрический метод	0,10	—
1375	257943,63	2276016,21	Картометрический метод	0,10	—
1376	257946,09	2276005,88	Картометрический метод	0,10	—

ГРАФИЧЕСКОЕ ОПИСАНИЕ

местоположения границ населенных пунктов, территориальных зон,
особо охраняемых природных территорий,
зон с особыми условиями использования территории

Территориальная зона СХ-2 - Зона объектов сельскохозяйственного назначения Южского городского поселения Южского муниципального района Ивановской области

(наименование объекта, местоположение границ которого описано)

Сведения о местоположении границ объекта

1	2	3	4	5	6
1377	257951,51	2275993,07	Картометрический метод	0,10	—
1378	257958,87	2275974,85	Картометрический метод	0,10	—
1379	257969,69	2275959,10	Картометрический метод	0,10	—
1380	257990,34	2275936,95	Картометрический метод	0,10	—
1381	257977,56	2275923,16	Картометрический метод	0,10	—
1382	257950,01	2275915,78	Картометрический метод	0,10	—
1383	257933,78	2275915,78	Картометрический метод	0,10	—
1384	257911,16	2275898,54	Картометрический метод	0,10	—
1385	257885,08	2275881,80	Картометрический метод	0,10	—
1386	257807,87	2275961,54	Картометрический метод	0,10	—
1387	257786,72	2275971,39	Картометрический метод	0,10	—
1388	257768,53	2275972,37	Картометрический метод	0,10	—
1389	257700,65	2275919,19	Картометрический метод	0,10	—
1390	257707,03	2275864,54	Картометрический метод	0,10	—
1391	257700,14	2275853,22	Картометрический метод	0,10	—
1392	257689,81	2275835,98	Картометрический метод	0,10	—
1393	257674,56	2275808,90	Картометрический метод	0,10	—
1394	257674,56	2275790,69	Картометрический метод	0,10	—
1395	257679,47	2275768,04	Картометрический метод	0,10	—
1396	257686,84	2275752,29	Картометрический метод	0,10	—
1397	257615,02	2275700,58	Картометрический метод	0,10	—
1398	257584,04	2275704,51	Картометрический метод	0,10	—
1399	257565,84	2275715,84	Картометрический метод	0,10	—
1400	257504,74	2275794,32	Картометрический метод	0,10	—

ГРАФИЧЕСКОЕ ОПИСАНИЕ

местоположения границ населенных пунктов, территориальных зон,
особо охраняемых природных территорий,
зон с особыми условиями использования территории

Территориальная зона СХ-2 - Зона объектов сельскохозяйственного назначения Южского городского поселения Южского муниципального района Ивановской области

(наименование объекта, местоположение границ которого описано)

Сведения о местоположении границ объекта

1	2	3	4	5	6
1401	257542,39	2275828,81	Картометрический метод	0,10	—
1402	257607,17	2275924,55	Картометрический метод	0,10	—
1403	257636,83	2275964,42	Картометрический метод	0,10	—
1404	257685,48	2275961,07	Картометрический метод	0,10	—
1405	257703,01	2275969,23	Картометрический метод	0,10	—
1406	257752,30	2276012,25	Картометрический метод	0,10	—
1407	257852,65	2276040,32	Картометрический метод	0,10	—
1408	257881,17	2276044,26	Картометрический метод	0,10	—
1372	257929,37	2276048,20	Картометрический метод	0,10	—
1409	258130,62	2275384,05	Картометрический метод	0,10	—
1410	258137,84	2275331,04	Картометрический метод	0,10	—
1411	258160,87	2275338,35	Картометрический метод	0,10	—
1412	258164,88	2275326,85	Картометрический метод	0,10	—
1413	258139,32	2275320,23	Картометрический метод	0,10	—
1414	258141,24	2275306,09	Картометрический метод	0,10	—
1415	258099,24	2275297,09	Картометрический метод	0,10	—
1416	258084,68	2275374,43	Картометрический метод	0,10	—
1409	258130,62	2275384,05	Картометрический метод	0,10	—
1417	257395,32	2276069,79	Картометрический метод	0,10	—
1418	257405,64	2276054,09	Картометрический метод	0,10	—
1419	257406,37	2276051,39	Картометрический метод	0,10	—
1420	257401,46	2276040,31	Картометрический метод	0,10	—
1421	257394,33	2276035,85	Картометрический метод	0,10	—

ГРАФИЧЕСКОЕ ОПИСАНИЕ

местоположения границ населенных пунктов, территориальных зон,
особо охраняемых природных территорий,
зон с особыми условиями использования территории

Территориальная зона СХ-2 - Зона объектов сельскохозяйственного назначения Южского городского поселения Южского муниципального района Ивановской области

(наименование объекта, местоположение границ которого описано)

Сведения о местоположении границ объекта

1	2	3	4	5	6
1417	257395,32	2276069,79	Картометрический метод	0,10	—
Терзона1(6)					
1422	258014,29	2276927,93	Картометрический метод	0,10	—
1423	258142,21	2276853,07	Картометрический метод	0,10	—
1424	258364,97	2276733,22	Картометрический метод	0,10	—
1425	258302,50	2276618,83	Картометрический метод	0,10	—
1426	258208,99	2276470,50	Картометрический метод	0,10	—
1427	258057,14	2276572,72	Картометрический метод	0,10	—
1428	258008,94	2276363,38	Картометрический метод	0,10	—
1429	257858,21	2276395,02	Картометрический метод	0,10	—
1430	257873,69	2276208,83	Картометрический метод	0,10	—
1431	257885,09	2276071,36	Картометрический метод	0,10	—
1432	257870,48	2276070,05	Картометрический метод	0,10	—
1433	257822,21	2276065,74	Картометрический метод	0,10	—
1434	257735,58	2276034,12	Картометрический метод	0,10	—
1435	257667,52	2276009,27	Картометрический метод	0,10	—
1436	257613,42	2276001,97	Картометрический метод	0,10	—
1437	257585,45	2276003,63	Картометрический метод	0,10	—
1438	257473,37	2276039,61	Картометрический метод	0,10	—
1439	257412,53	2276087,15	Картометрический метод	0,10	—
1440	257385,22	2276108,49	Картометрический метод	0,10	—
1441	257384,86	2276248,36	Картометрический метод	0,10	—
1442	257360,00	2276266,25	Картометрический метод	0,10	—
1443	257344,29	2276268,16	Картометрический метод	0,10	—

ГРАФИЧЕСКОЕ ОПИСАНИЕ

местоположения границ населенных пунктов, территориальных зон,
особо охраняемых природных территорий,
зон с особыми условиями использования территории

Территориальная зона СХ-2 - Зона объектов сельскохозяйственного назначения Южского городского поселения Южского муниципального района Ивановской области

(наименование объекта, местоположение границ которого описано)

Сведения о местоположении границ объекта

1	2	3	4	5	6
1444	257314,07	2276268,47	Картометрический метод	0,10	—
1445	257304,07	2276268,57	Картометрический метод	0,10	—
1446	257229,26	2276269,34	Картометрический метод	0,10	—
1447	257257,01	2276305,32	Картометрический метод	0,10	—
1448	257287,99	2276505,39	Картометрический метод	0,10	—
1449	257479,58	2276757,68	Картометрический метод	0,10	—
1450	257471,07	2276696,32	Картометрический метод	0,10	—
1451	257513,12	2276613,22	Картометрический метод	0,10	—
1452	257590,30	2276642,70	Картометрический метод	0,10	—
1453	257591,82	2276643,28	Картометрический метод	0,10	—
1454	257593,40	2276637,96	Картометрический метод	0,10	—
1455	257642,24	2276659,34	Картометрический метод	0,10	—
1456	257710,52	2276687,75	Картометрический метод	0,10	—
1457	257808,92	2276727,39	Картометрический метод	0,10	—
1458	257965,71	2276786,13	Картометрический метод	0,10	—
1459	258004,17	2276896,32	Картометрический метод	0,10	—
1422	258014,29	2276927,93	Картометрический метод	0,10	—
1460	257400,46	2276244,45	Картометрический метод	0,10	—
1461	257419,26	2276217,41	Картометрический метод	0,10	—
1462	257420,74	2276196,76	Картометрический метод	0,10	—
1463	257412,81	2276088,71	Картометрический метод	0,10	—
1464	257396,25	2276101,28	Картометрический метод	0,10	—
1460	257400,46	2276244,45	Картометрический метод	0,10	—

Терзона1(7)

ГРАФИЧЕСКОЕ ОПИСАНИЕ

местоположения границ населенных пунктов, территориальных зон,
особо охраняемых природных территорий,
зон с особыми условиями использования территории

Территориальная зона СХ-2 - Зона объектов сельскохозяйственного назначения Южского городского поселения Южского муниципального района Ивановской области

(наименование объекта, местоположение границ которого описано)

Сведения о местоположении границ объекта

1	2	3	4	5	6
1465	257625,01	2279355,16	Картометрический метод	0,10	—
1466	257799,40	2279302,53	Картометрический метод	0,10	—
1467	257719,54	2279091,04	Картометрический метод	0,10	—
1468	257703,54	2278793,67	Картометрический метод	0,10	—
1469	257659,02	2278797,12	Картометрический метод	0,10	—
1470	257457,11	2278884,43	Картометрический метод	0,10	—
1465	257625,01	2279355,16	Картометрический метод	0,10	—
Терзона1(8)					
1471	257792,65	2275032,25	Картометрический метод	0,10	—
1472	257834,39	2275020,83	Картометрический метод	0,10	—
1473	257860,22	2275013,69	Картометрический метод	0,10	—
1474	257897,35	2275000,65	Картометрический метод	0,10	—
1475	257913,82	2274994,51	Картометрический метод	0,10	—
1476	257921,55	2274974,55	Картометрический метод	0,10	—
1477	257926,21	2274967,66	Картометрический метод	0,10	—
1478	257933,70	2274954,74	Картометрический метод	0,10	—
1479	258000,24	2274920,64	Картометрический метод	0,10	—
1480	258075,47	2274881,76	Картометрический метод	0,10	—
1481	258090,24	2274872,42	Картометрический метод	0,10	—
1482	258094,66	2274866,74	Картометрический метод	0,10	—
1483	258117,04	2274873,65	Картометрический метод	0,10	—
1484	258127,36	2274875,62	Картометрический метод	0,10	—
1485	258139,17	2274873,65	Картометрический метод	0,10	—
1486	258147,04	2274868,48	Картометрический метод	0,10	—

ГРАФИЧЕСКОЕ ОПИСАНИЕ

местоположения границ населенных пунктов, территориальных зон,
особо охраняемых природных территорий,
зон с особыми условиями использования территории

Территориальная зона СХ-2 - Зона объектов сельскохозяйственного назначения Южского городского поселения Южского муниципального района Ивановской области

(наименование объекта, местоположение границ которого описано)

Сведения о местоположении границ объекта

1	2	3	4	5	6
1487	258150,48	2274859,37	Картометрический метод	0,10	—
1488	258154,66	2274846,32	Картометрический метод	0,10	—
1489	258159,58	2274834,50	Картометрический метод	0,10	—
1490	258164,49	2274821,46	Картометрический метод	0,10	—
1491	258165,22	2274799,80	Картометрический метод	0,10	—
1492	258194,98	2274776,91	Картометрический метод	0,10	—
1493	258208,50	2274768,29	Картометрический метод	0,10	—
1494	258238,75	2274762,39	Картометрический метод	0,10	—
1495	258236,30	2274783,31	Картометрический метод	0,10	—
1496	258227,69	2274795,13	Картометрический метод	0,10	—
1497	258220,31	2274806,21	Картометрический метод	0,10	—
1498	258215,64	2274817,29	Картометрический метод	0,10	—
1499	258218,59	2274829,59	Картометрический метод	0,10	—
1500	258263,11	2274840,43	Картометрический метод	0,10	—
1501	258301,24	2274858,55	Картометрический метод	0,10	—
1502	258317,63	2274814,13	Картометрический метод	0,10	—
1503	258340,19	2274772,63	Картометрический метод	0,10	—
1504	258376,65	2274732,53	Картометрический метод	0,10	—
1505	258627,98	2274485,87	Картометрический метод	0,10	—
1506	258668,95	2274444,13	Картометрический метод	0,10	—
1507	258689,74	2274419,32	Картометрический метод	0,10	—
1508	258642,19	2274415,26	Картометрический метод	0,10	—
1509	258522,29	2274471,30	Картометрический метод	0,10	—
1510	258469,08	2274503,68	Картометрический метод	0,10	—

ГРАФИЧЕСКОЕ ОПИСАНИЕ

местоположения границ населенных пунктов, территориальных зон,
особо охраняемых природных территорий,
зон с особыми условиями использования территории

Территориальная зона СХ-2 - Зона объектов сельскохозяйственного назначения Южского городского поселения Южского муниципального района Ивановской области

(наименование объекта, местоположение границ которого описано)

Сведения о местоположении границ объекта

1	2	3	4	5	6
1511	258440,36	2274508,88	Картометрический метод	0,10	—
1512	258381,26	2274550,78	Картометрический метод	0,10	—
1513	258353,93	2274554,65	Картометрический метод	0,10	—
1514	258339,11	2274563,07	Картометрический метод	0,10	—
1515	258266,49	2274620,74	Картометрический метод	0,10	—
1516	258258,53	2274631,01	Картометрический метод	0,10	—
1517	258217,24	2274667,11	Картометрический метод	0,10	—
1518	258191,49	2274685,37	Картометрический метод	0,10	—
1519	258038,15	2274885,69	Картометрический метод	0,10	—
1520	257881,82	2274963,99	Картометрический метод	0,10	—
1471	257792,65	2275032,25	Картометрический метод	0,10	—
Терзона1(9)					
1521	262352,85	2278284,18	Картометрический метод	0,10	—
1522	262376,51	2278264,50	Картометрический метод	0,10	—
1523	262386,10	2278260,37	Картометрический метод	0,10	—
1524	262397,95	2278263,86	Картометрический метод	0,10	—
1525	262405,29	2278271,17	Картометрический метод	0,10	—
1526	262396,66	2278205,13	Картометрический метод	0,10	—
1527	262420,21	2278201,42	Картометрический метод	0,10	—
1528	262384,82	2278147,60	Картометрический метод	0,10	—
1529	262400,15	2278007,69	Картометрический метод	0,10	—
1530	262242,63	2277935,90	Картометрический метод	0,10	—
1531	262253,04	2277963,51	Картометрический метод	0,10	—
1532	262269,35	2277989,85	Картометрический метод	0,10	—

ГРАФИЧЕСКОЕ ОПИСАНИЕ

местоположения границ населенных пунктов, территориальных зон,
особо охраняемых природных территорий,
зон с особыми условиями использования территории

Территориальная зона СХ-2 - Зона объектов сельскохозяйственного назначения Южского городского поселения Южского муниципального района Ивановской области

(наименование объекта, местоположение границ которого описано)

Сведения о местоположении границ объекта

1	2	3	4	5	6
1533	262262,95	2278008,27	Картометрический метод	0,10	—
1534	262270,31	2278035,58	Картометрический метод	0,10	—
1535	262261,68	2278068,91	Картометрический метод	0,10	—
1536	262259,77	2278079,39	Картометрический метод	0,10	—
1537	262246,02	2278108,27	Картометрический метод	0,10	—
1538	262277,04	2278167,65	Картометрический метод	0,10	—
1539	262306,80	2278216,87	Картометрический метод	0,10	—
1540	262329,17	2278225,76	Картометрический метод	0,10	—
1541	262352,21	2278269,57	Картометрический метод	0,10	—
1521	262352,85	2278284,18	Картометрический метод	0,10	—
Терзона1(10)					
1542	260589,99	2279538,18	Картометрический метод	0,10	—
1543	260591,05	2279537,24	Картометрический метод	0,10	—
1544	260588,92	2279530,14	Картометрический метод	0,10	—
1545	260555,56	2279415,90	Картометрический метод	0,10	—
1546	260531,25	2279359,81	Картометрический метод	0,10	—
1547	260362,13	2279362,79	Картометрический метод	0,10	—
1548	260224,79	2279366,82	Картометрический метод	0,10	—
1549	260220,94	2279372,54	Картометрический метод	0,10	—
1550	260230,70	2279409,75	Картометрический метод	0,10	—
1551	260317,68	2279419,92	Картометрический метод	0,10	—
1552	260450,70	2279417,39	Картометрический метод	0,10	—
1553	260538,37	2279417,66	Картометрический метод	0,10	—
1542	260589,99	2279538,18	Картометрический метод	0,10	—
Терзона1(11)					

ГРАФИЧЕСКОЕ ОПИСАНИЕ

местоположения границ населенных пунктов, территориальных зон,
особо охраняемых природных территорий,
зон с особыми условиями использования территории

Территориальная зона СХ-2 - Зона объектов сельскохозяйственного назначения Южского городского поселения Южского муниципального района Ивановской области

(наименование объекта, местоположение границ которого описано)

Сведения о местоположении границ объекта

1	2	3	4	5	6
1554	258996,15	2276831,45	Картометрический метод	0,10	—
1555	259044,60	2276811,67	Картометрический метод	0,10	—
1556	259127,08	2276786,65	Картометрический метод	0,10	—
1557	259122,93	2276750,44	Картометрический метод	0,10	—
1558	259106,20	2276755,84	Картометрический метод	0,10	—
1559	259101,29	2276768,15	Картометрический метод	0,10	—
1560	259076,21	2276776,52	Картометрический метод	0,10	—
1561	259061,10	2276778,23	Картометрический метод	0,10	—
1562	259052,83	2276751,86	Картометрический метод	0,10	—
1563	259057,74	2276742,01	Картометрический метод	0,10	—
1564	259063,15	2276728,22	Картометрический метод	0,10	—
1565	259064,14	2276712,46	Картометрический метод	0,10	—
1566	259054,79	2276707,05	Картометрический метод	0,10	—
1567	259039,54	2276707,05	Картометрический метод	0,10	—
1568	259022,82	2276707,05	Картометрический метод	0,10	—
1569	259008,56	2276704,09	Картометрический метод	0,10	—
1570	258997,24	2276697,69	Картометрический метод	0,10	—
1571	258987,90	2276669,62	Картометрический метод	0,10	—
1572	258992,81	2276649,44	Картометрический метод	0,10	—
1573	259002,32	2276615,72	Картометрический метод	0,10	—
1574	259009,29	2276586,97	Картометрический метод	0,10	—
1575	259007,50	2276572,07	Картометрический метод	0,10	—
1576	259007,00	2276547,00	Картометрический метод	0,10	—
1577	258998,19	2276559,01	Картометрический метод	0,10	—

ГРАФИЧЕСКОЕ ОПИСАНИЕ

местоположения границ населенных пунктов, территориальных зон,
особо охраняемых природных территорий,
зон с особыми условиями использования территории

Территориальная зона СХ-2 - Зона объектов сельскохозяйственного назначения Южского городского поселения Южского муниципального района Ивановской области

(наименование объекта, местоположение границ которого описано)

Сведения о местоположении границ объекта

1	2	3	4	5	6
1578	258973,77	2276604,23	Картометрический метод	0,10	—
1579	258959,66	2276646,97	Картометрический метод	0,10	—
1580	258959,61	2276703,64	Картометрический метод	0,10	—
1581	258969,42	2276761,72	Картометрический метод	0,10	—
1582	258979,93	2276795,70	Картометрический метод	0,10	—
1554	258996,15	2276831,45	Картометрический метод	0,10	—
Терзона1(12)					
1583	261879,09	2278798,28	Картометрический метод	0,10	—
1584	261923,55	2278784,89	Картометрический метод	0,10	—
1585	261899,82	2278753,70	Картометрический метод	0,10	—
1586	261893,74	2278735,92	Картометрический метод	0,10	—
1587	261904,61	2278718,45	Картометрический метод	0,10	—
1588	261904,93	2278709,26	Картометрический метод	0,10	—
1589	261899,49	2278695,60	Картометрический метод	0,10	—
1590	261895,97	2278694,65	Картометрический метод	0,10	—
1591	261880,31	2278697,50	Картометрический метод	0,10	—
1592	261872,31	2278699,09	Картометрический метод	0,10	—
1593	261860,16	2278728,92	Картометрический метод	0,10	—
1594	261829,15	2278737,50	Картометрический метод	0,10	—
1595	261834,28	2278754,33	Картометрический метод	0,10	—
1596	261842,58	2278759,09	Картометрический метод	0,10	—
1597	261849,62	2278763,85	Картометрический метод	0,10	—
1598	261859,85	2278766,08	Картометрический метод	0,10	—
1599	261868,81	2278767,35	Картометрический метод	0,10	—

ГРАФИЧЕСКОЕ ОПИСАНИЕ

местоположения границ населенных пунктов, территориальных зон,
особо охраняемых природных территорий,
зон с особыми условиями использования территории

Территориальная зона СХ-2 - Зона объектов сельскохозяйственного назначения Южского городского поселения Южского муниципального района Ивановской области

(наименование объекта, местоположение границ которого описано)

Сведения о местоположении границ объекта

1	2	3	4	5	6
1583	261879,09	2278798,28	Картометрический метод	0,10	—
Терзона1(13)					
1600	258261,32	2275053,32	Картометрический метод	0,10	—
1601	258271,32	2275013,35	Картометрический метод	0,10	—
1602	258264,35	2275006,18	Картометрический метод	0,10	—
1603	258257,87	2275010,06	Картометрический метод	0,10	—
1604	258253,54	2275016,93	Картометрический метод	0,10	—
1605	258253,05	2275025,55	Картометрический метод	0,10	—
1606	258253,98	2275041,19	Картометрический метод	0,10	—
1600	258261,32	2275053,32	Картометрический метод	0,10	—
Терзона1(14)					
1607	261138,94	2277140,90	Картометрический метод	0,10	—
1608	261143,38	2277140,06	Картометрический метод	0,10	—
1609	261147,66	2277138,64	Картометрический метод	0,10	—
1610	261147,15	2277136,71	Картометрический метод	0,10	—
1611	261142,72	2277137,55	Картометрический метод	0,10	—
1612	261138,44	2277138,97	Картометрический метод	0,10	—
1607	261138,94	2277140,90	Картометрический метод	0,10	—
Терзона1(15)					
1613	261102,52	2277102,29	Картометрический метод	0,10	—
1614	261105,01	2277101,92	Картометрический метод	0,10	—
1615	261108,31	2277100,72	Картометрический метод	0,10	—
1616	261107,79	2277098,79	Картометрический метод	0,10	—
1617	261104,34	2277099,41	Картометрический метод	0,10	—
1618	261102,00	2277100,35	Картометрический метод	0,10	—

ГРАФИЧЕСКОЕ ОПИСАНИЕ

местоположения границ населенных пунктов, территориальных зон,
особо охраняемых природных территорий,
зон с особыми условиями использования территории

Территориальная зона СХ-2 - Зона объектов сельскохозяйственного назначения Южского городского поселения Южского муниципального района Ивановской области

(наименование объекта, местоположение границ которого описано)

Сведения о местоположении границ объекта

1	2	3	4	5	6
1613	261102,52	2277102,29	Картометрический метод	0,10	—
Терзона1(16)					
1619	257951,96	2275970,43	Картометрический метод	0,10	—
1620	257952,12	2275970,27	Картометрический метод	0,10	—
1621	257951,96	2275970,11	Картометрический метод	0,10	—
1622	257951,80	2275970,27	Картометрический метод	0,10	—
1619	257951,96	2275970,43	Картометрический метод	0,10	—

3. Сведения о характерных точках части (частей) границы объекта

Обозначение характерных точек части границы	Координаты, м		Метод определения координат характерной точки	Средняя квадратическая погрешность положения характерной точки (M_t), м	Описание обозначения точки на местности (при наличии)
	X	Y			
1	2	3	4	5	6
Часть № —					
—	—	—	—	—	—

ГРАФИЧЕСКОЕ ОПИСАНИЕ

местоположения границ населенных пунктов, территориальных зон,
особо охраняемых природных территорий,
зон с особыми условиями использования территории

Территориальная зона СХ-2 - Зона объектов сельскохозяйственного назначения Южского городского поселения Южского муниципального района Ивановской области

(наименование объекта, местоположение границ которого описано)

Сведения о местоположении измененных (уточненных) границ объекта

1. Система координат —

2. Сведения о характерных точках границ объекта

Обозначение характерных точек границ	Существующие координаты, м		Измененные (уточненные) координаты, м		Метод определения координат характерной точки	Средняя квадратическая погрешность положения характерной точки (M_t), м	Описание обозначения точки на местности (при наличии)
	X	Y	X	Y			
1	2	3	4	5	6	7	8
—	—	—	—	—	—	—	—

3. Сведения о характерных точках части (частей) границы объекта

Часть № —

Обозначение характерных точек границ	Существующие координаты, м		Измененные (уточненные) координаты, м		Метод определения координат характерной точки	Средняя квадратическая погрешность положения характерной точки (M_t), м	Описание обозначения точки на местности (при наличии)
	X	Y	X	Y			
1	2	3	4	5	6	7	8
—	—	—	—	—	—	—	—

ГРАФИЧЕСКОЕ ОПИСАНИЕ
местоположения границ населенных пунктов, территориальных зон,
особо охраняемых природных территорий,
зон с особыми условиями использования территории

Территориальная зона СХ-2 - Зона объектов сельскохозяйственного назначения Южского городского поселения Южского муниципального района Ивановской области

(наименование объекта, местоположение границ которого описано)

План границ объекта

Основной лист

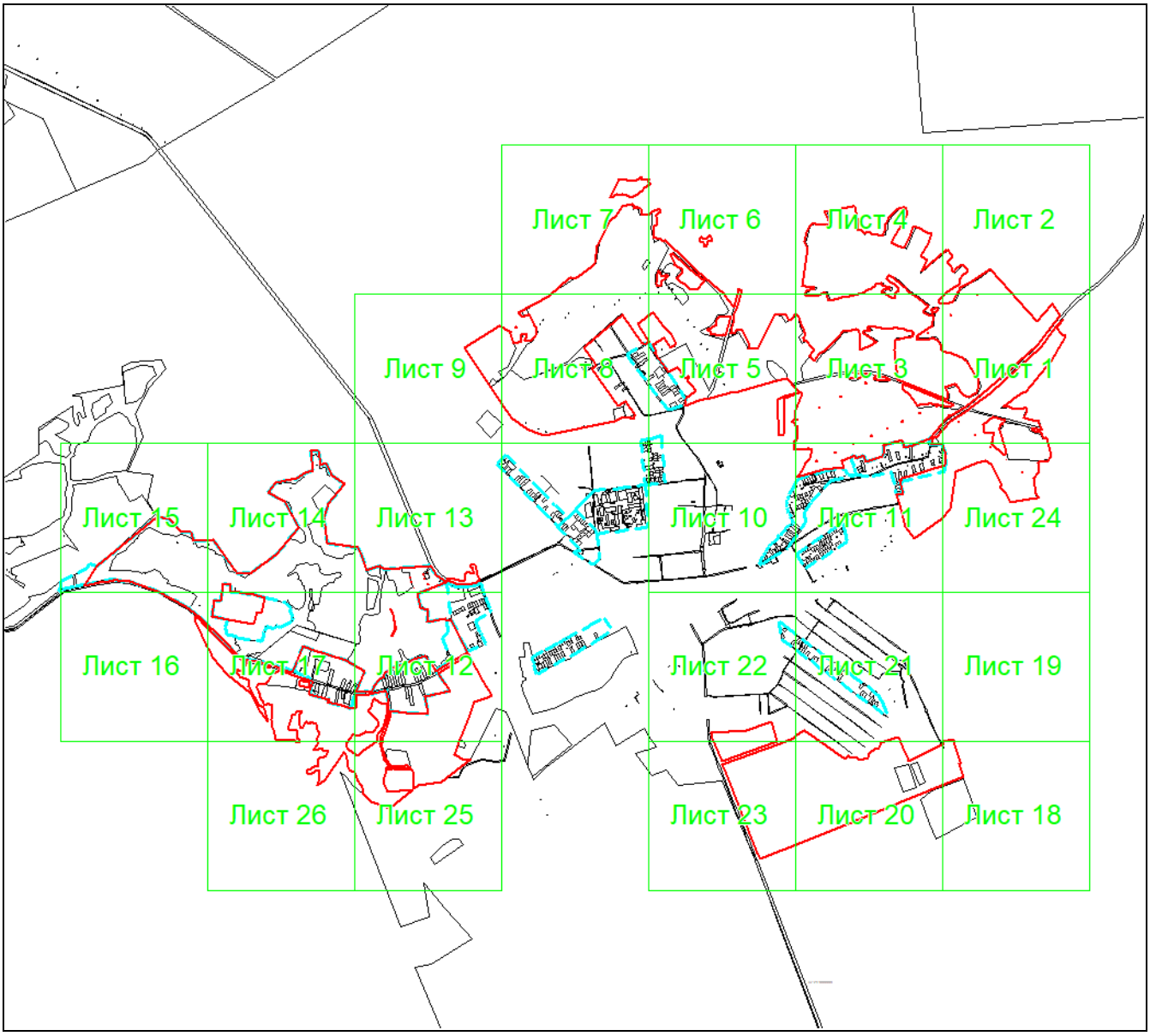

Масштаб 1: 55000

Используемые условные знаки и обозначения:

– область выносного листа,

23 – номер выносного листа.

Остальные используемые условные знаки и обозначения приведены на отдельной странице в конце раздела.

Подпись _____ Дата «___» _____ _____ г.

Место для оттиска печати (при наличии) лица, составившего описание местоположения границ объекта

ГРАФИЧЕСКОЕ ОПИСАНИЕ
местоположения границ населенных пунктов, территориальных зон,
особо охраняемых природных территорий,
зон с особыми условиями использования территории

Территориальная зона СХ-2 - Зона объектов сельскохозяйственного назначения Южского городского поселения Южского муниципального района Ивановской области

(наименование объекта, местоположение границ которого описано)

План границ объекта

Выносной лист №1

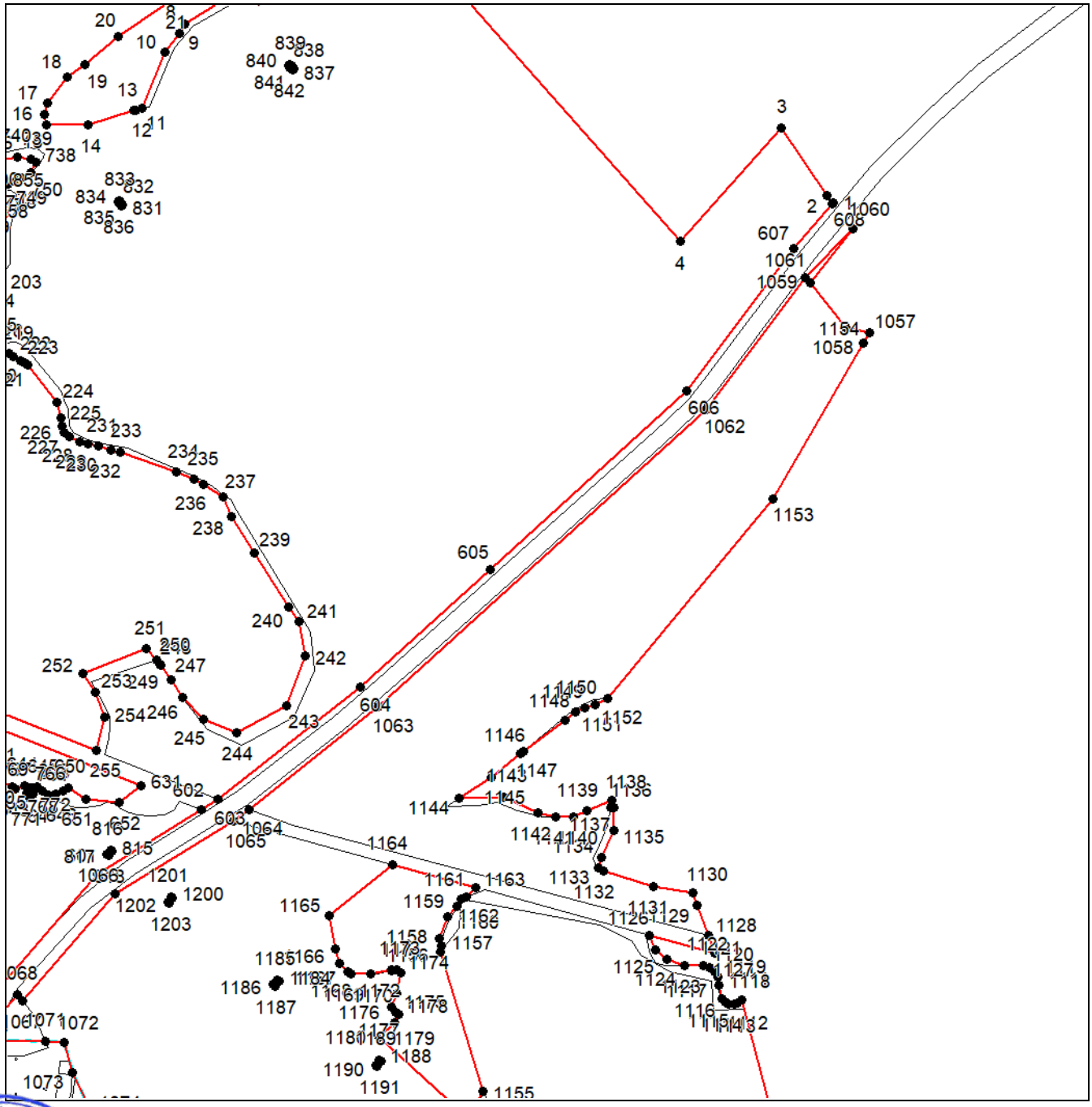

Масштаб 1:8000

Используемые условные знаки и обозначения приведены на отдельной странице в конце раздела.

Подпись _____ Дата «___» _____ _____ г.

Место для оттиска печати (при наличии) лица, составившего описание местоположения границ объекта

ГРАФИЧЕСКОЕ ОПИСАНИЕ
местоположения границ населенных пунктов, территориальных зон,
особо охраняемых природных территорий,
зон с особыми условиями использования территории

Территориальная зона СХ-2 - Зона объектов сельскохозяйственного назначения Южского городского поселения Южского муниципального района Ивановской области

(наименование объекта, местоположение границ которого описано)

План границ объекта

Выносной лист №2

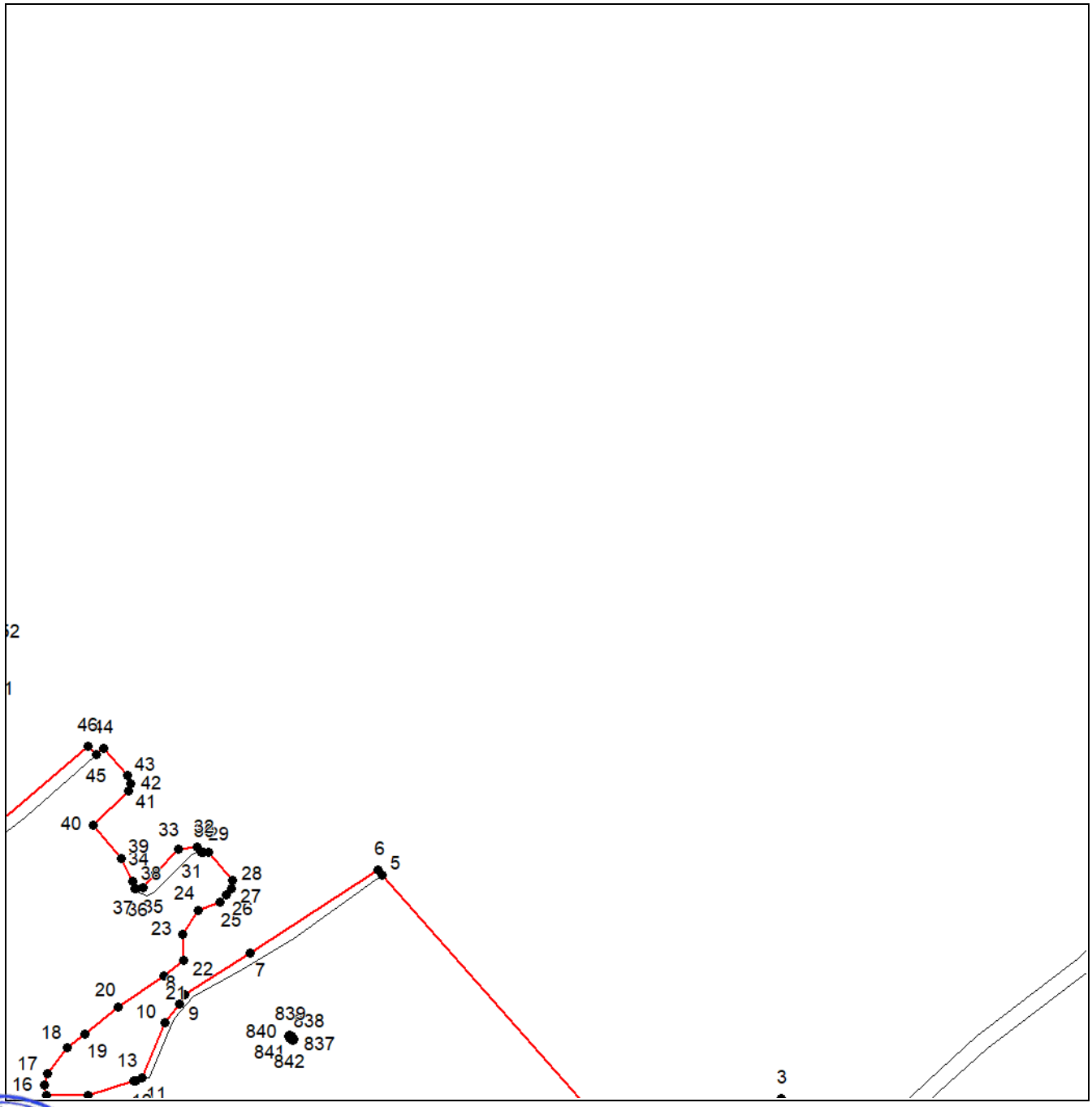

Масштаб 1:8000

Используемые условные знаки и обозначения приведены на отдельной странице в конце раздела.

Подпись _____ Дата «___» _____ _____ г.

Место для оттиска печати (при наличии) лица, составившего описание местоположения границ объекта

Общество с ограниченной ответственностью ОГРН 1177154020621 Проектно-строительная компания РУСПРОЕКТ ИНН 7107122931 Российская Федерация г. Тула

ГРАФИЧЕСКОЕ ОПИСАНИЕ
местоположения границ населенных пунктов, территориальных зон,
особо охраняемых природных территорий,
зон с особыми условиями использования территории

Территориальная зона СХ-2 - Зона объектов сельскохозяйственного назначения Южского городского поселения Южского муниципального района Ивановской области

(наименование объекта, местоположение границ которого описано)

План границ объекта

Выносной лист №3

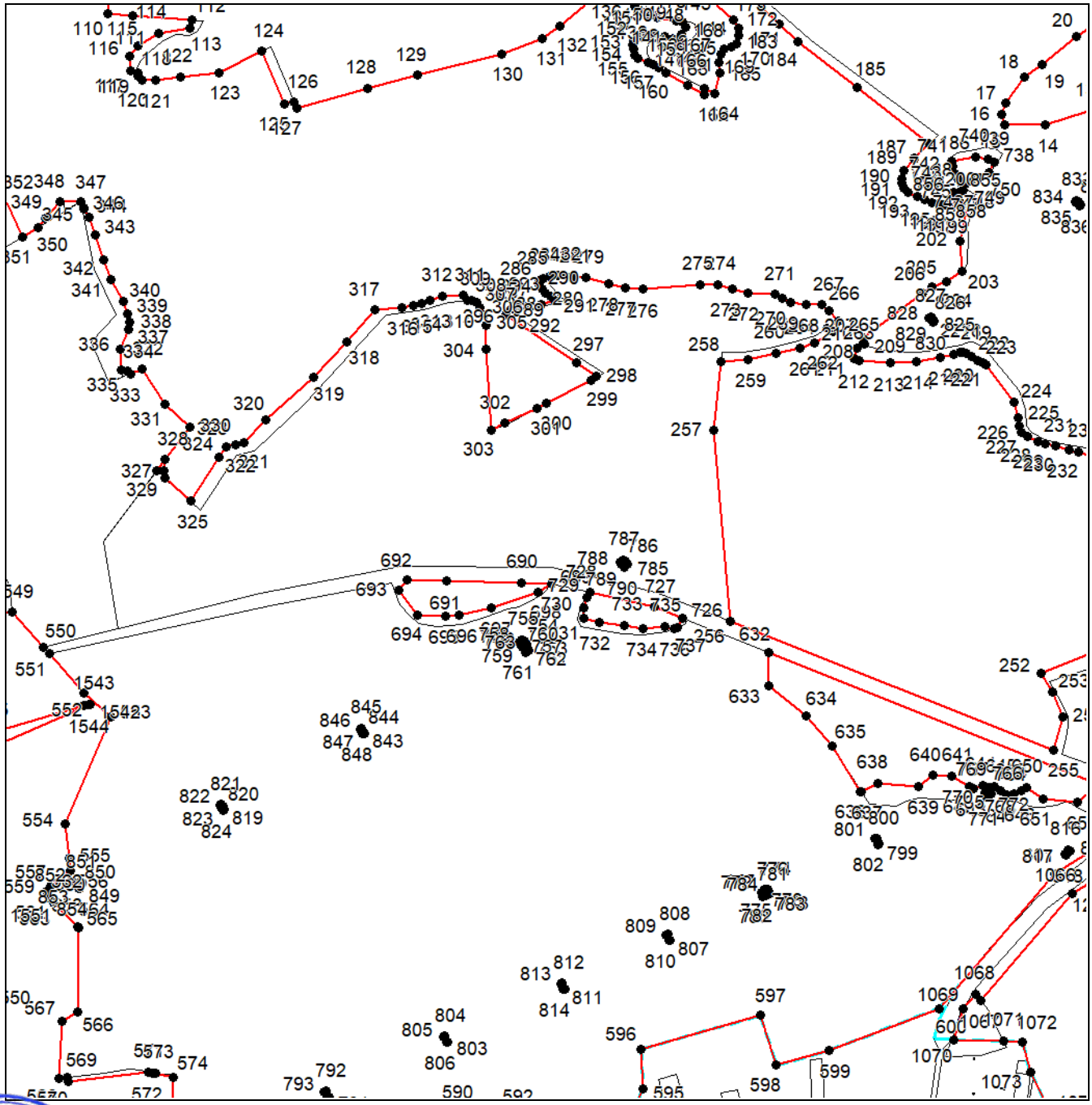

Масштаб 1:8000

Используемые условные знаки и обозначения приведены на отдельной странице в конце раздела.

Подпись _____ Дата «___» _____ _____ г.

Место для оттиска печати (при наличии) лица, составившего описание местоположения границ объекта

ГРАФИЧЕСКОЕ ОПИСАНИЕ
местоположения границ населенных пунктов, территориальных зон,
особо охраняемых природных территорий,
зон с особыми условиями использования территории

Территориальная зона СХ-2 - Зона объектов сельскохозяйственного назначения Южского городского поселения Южского муниципального района Ивановской области

(наименование объекта, местоположение границ которого описано)

План границ объекта

Выносной лист №4

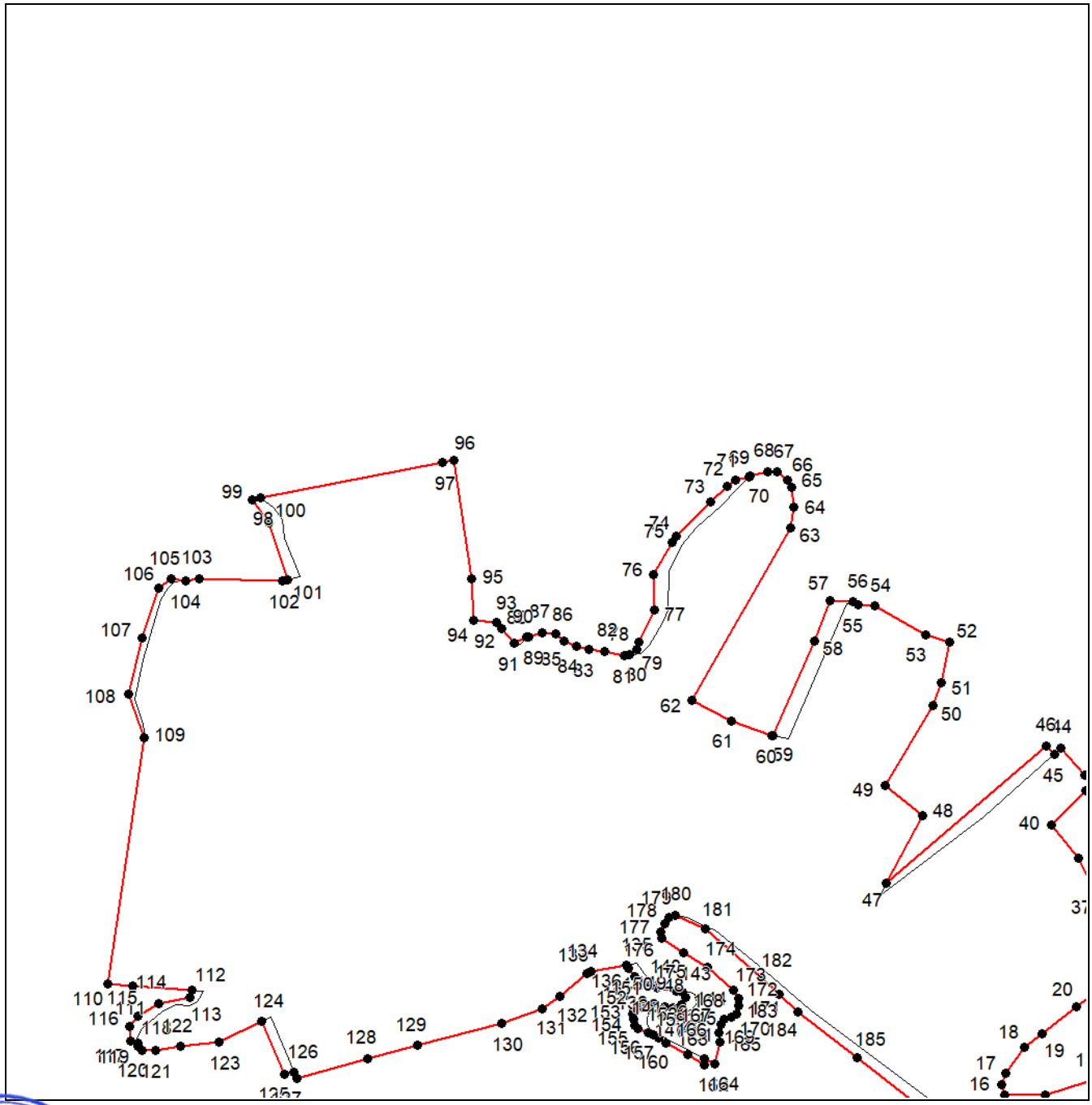

Масштаб 1:8000

Используемые условные знаки и обозначения приведены на отдельной странице в конце раздела.

Подпись _____ Дата «___» _____ _____ г.

Место для оттиска печати (при наличии) лица, составившего описание местоположения границ объекта

ГРАФИЧЕСКОЕ ОПИСАНИЕ
местоположения границ населенных пунктов, территориальных зон,
особо охраняемых природных территорий,
зон с особыми условиями использования территории

Территориальная зона СХ-2 - Зона объектов сельскохозяйственного назначения Южского городского поселения Южского муниципального района Ивановской области

(наименование объекта, местоположение границ которого описано)

План границ объекта

Выносной лист №5

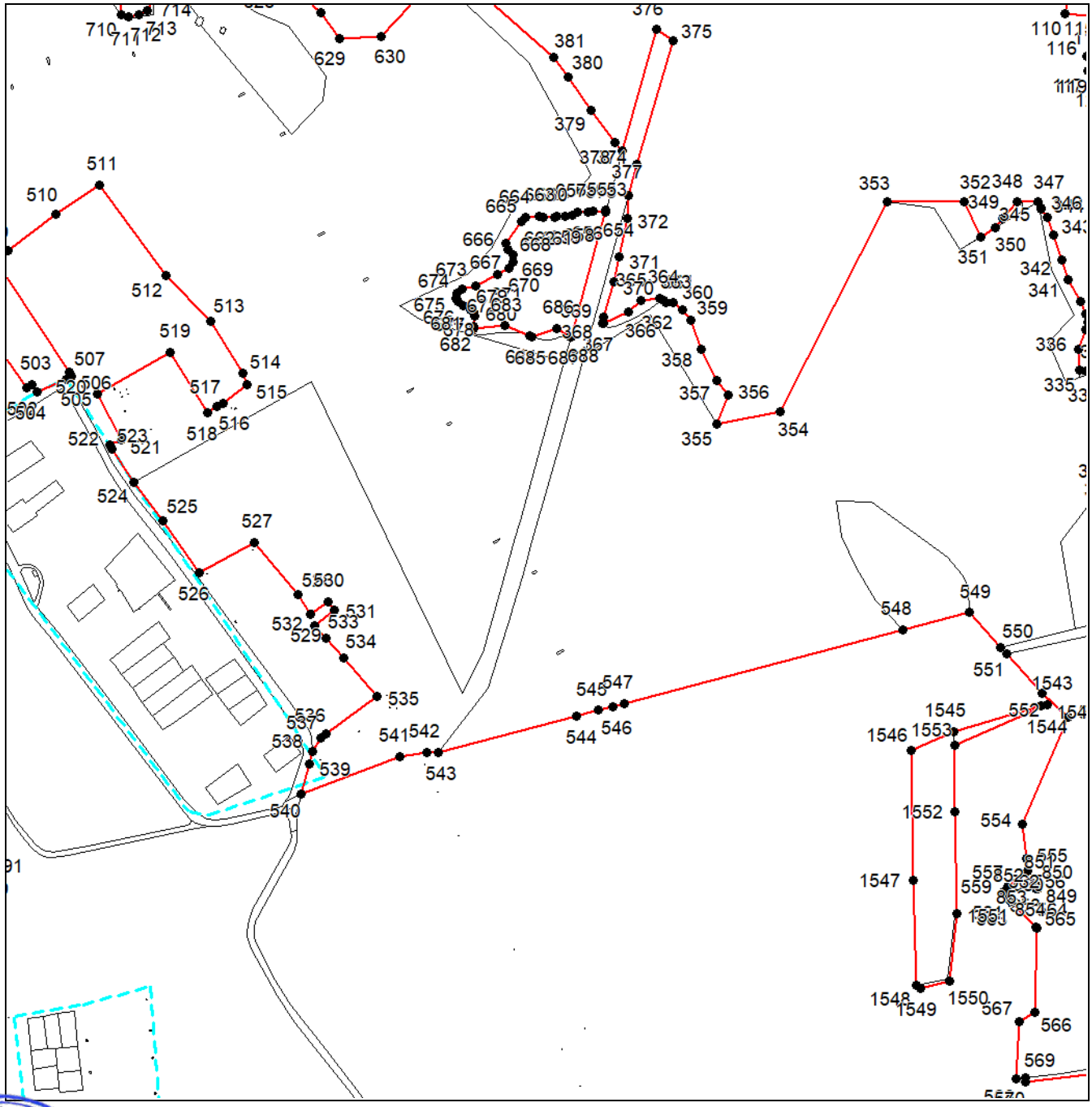

Масштаб 1:8000

Используемые условные знаки и обозначения приведены на отдельной странице в конце раздела.

Подпись _____ Дата «___» _____ _____ г.

Место для оттиска печати (при наличии) лица, составившего описание местоположения границ объекта

ГРАФИЧЕСКОЕ ОПИСАНИЕ
местоположения границ населенных пунктов, территориальных зон,
особо охраняемых природных территорий,
зон с особыми условиями использования территории

Территориальная зона СХ-2 - Зона объектов сельскохозяйственного назначения Южского городского поселения Южского муниципального района Ивановской области

(наименование объекта, местоположение границ которого описано)

План границ объекта

Выносной лист №6

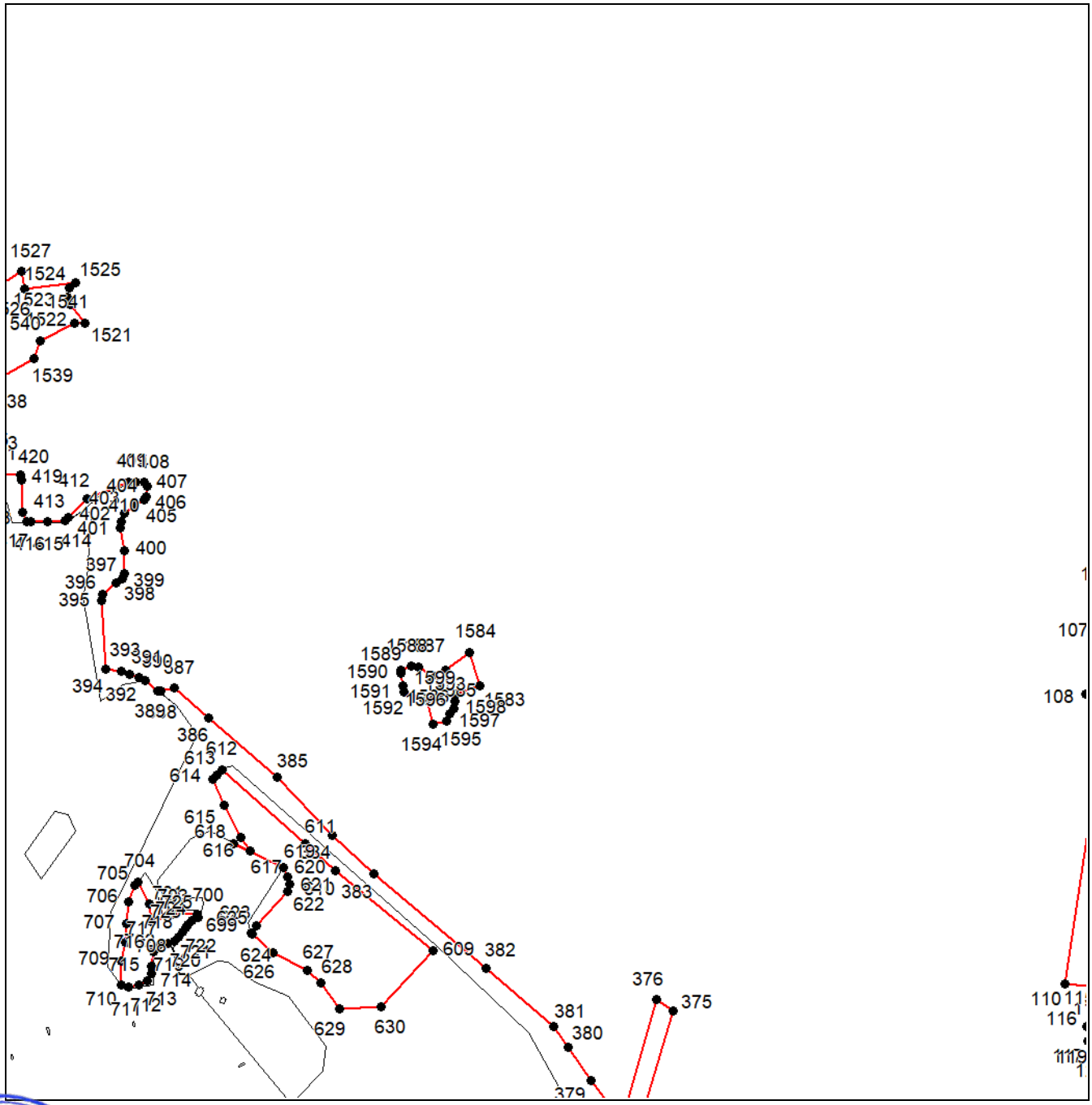

Масштаб 1:8000

Используемые условные знаки и обозначения приведены на отдельной странице в конце раздела.

Подпись _____ Дата «___» _____ _____ г.

Место для оттиска печати (при наличии) лица, составившего описание местоположения границ объекта

Общество с ограниченной ответственностью
ОГРН 1177154020620
Проектно-строительная компания
РУСПРОЕКТ
ИНН 7107122931
Российская Федерация г. Тула

ГРАФИЧЕСКОЕ ОПИСАНИЕ
местоположения границ населенных пунктов, территориальных зон,
особо охраняемых природных территорий,
зон с особыми условиями использования территории

Территориальная зона СХ-2 - Зона объектов сельскохозяйственного назначения Южского городского поселения Южского муниципального района Ивановской области

(наименование объекта, местоположение границ которого описано)

План границ объекта

Выносной лист №7

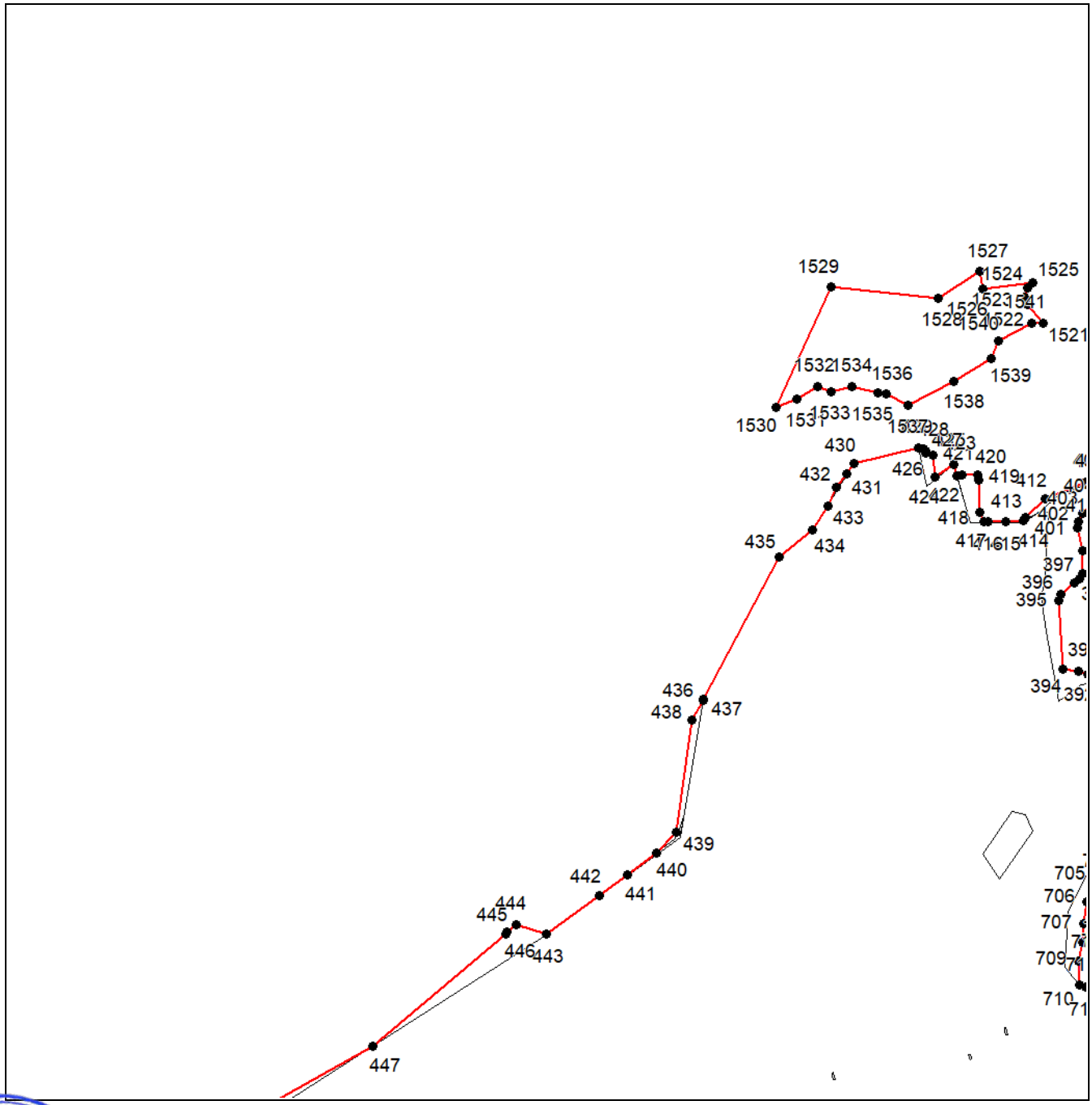

Масштаб 1:8000

Используемые условные знаки и обозначения приведены на отдельной странице в конце раздела.

Подпись _____ Дата «___» _____ _____ г.

Место для оттиска печати (при наличии) лица, составившего описание местоположения границ объекта

Общество с ограниченной ответственностью ОГРН 1177154020621 Проектно-строительная компания РУСПРОЕКТ ИНН 7107122931 Российская Федерация г. Тула

ГРАФИЧЕСКОЕ ОПИСАНИЕ
местоположения границ населенных пунктов, территориальных зон,
особо охраняемых природных территорий,
зон с особыми условиями использования территории

Территориальная зона СХ-2 - Зона объектов сельскохозяйственного назначения Южского городского поселения Южского муниципального района Ивановской области

(наименование объекта, местоположение границ которого описано)

План границ объекта

Выносной лист №8

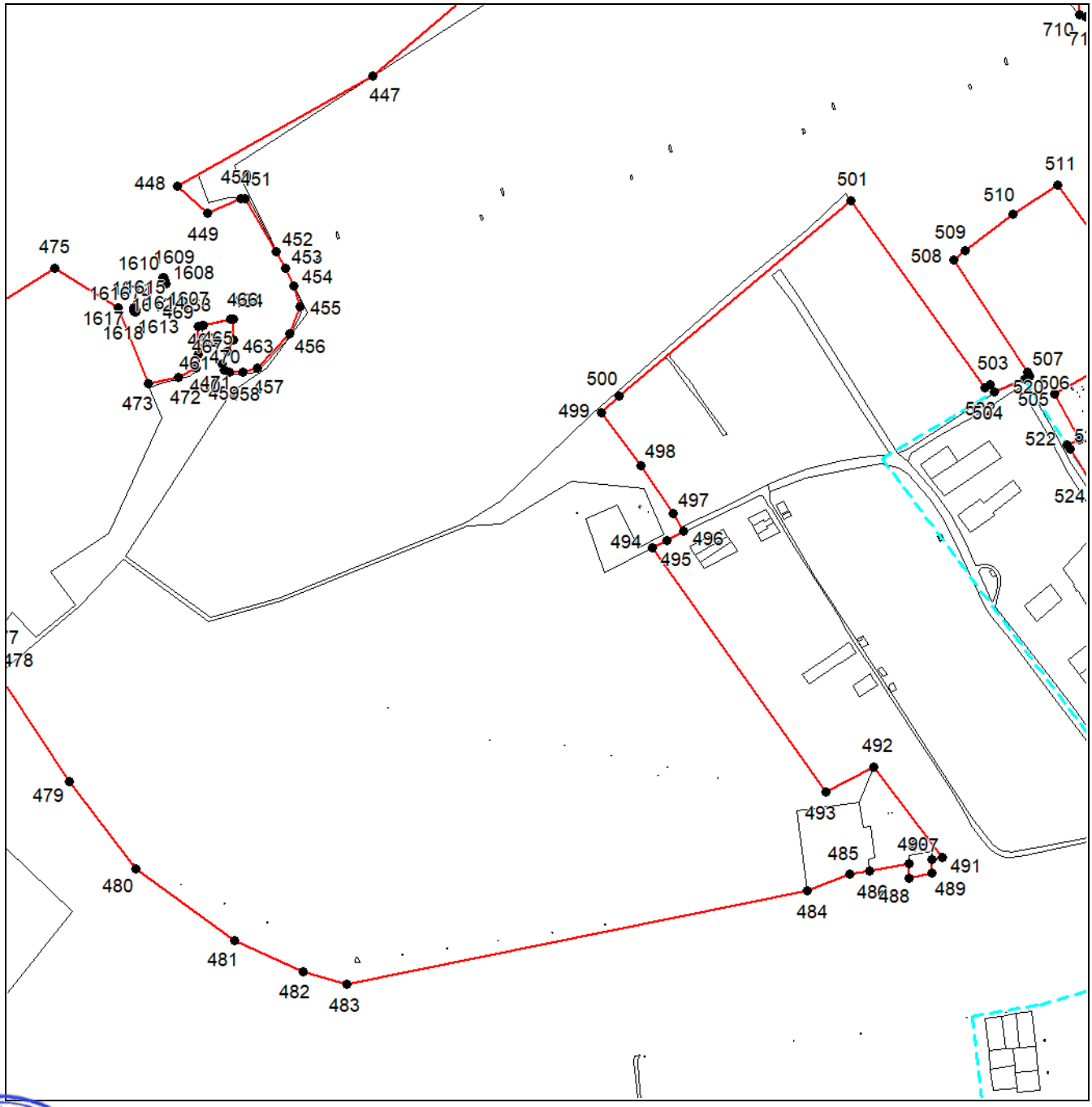

Масштаб 1:8000

Используемые условные знаки и обозначения приведены на отдельной странице в конце раздела.

Подпись _____ Дата «___» _____ _____ г.

Место для оттиска печати (при наличии) лица, составившего описание местоположения границ объекта

Общество с ограниченной ответственностью ОГРН 1177154020621 Проектно-строительная компания РУСПРОЕКТ ИНН 7107122931 Российская Федерация г. Тула

ГРАФИЧЕСКОЕ ОПИСАНИЕ
местоположения границ населенных пунктов, территориальных зон,
особо охраняемых природных территорий,
зон с особыми условиями использования территории

Территориальная зона СХ-2 - Зона объектов сельскохозяйственного назначения Южского городского поселения Южского муниципального района Ивановской области

(наименование объекта, местоположение границ которого описано)

План границ объекта

Выносной лист №9

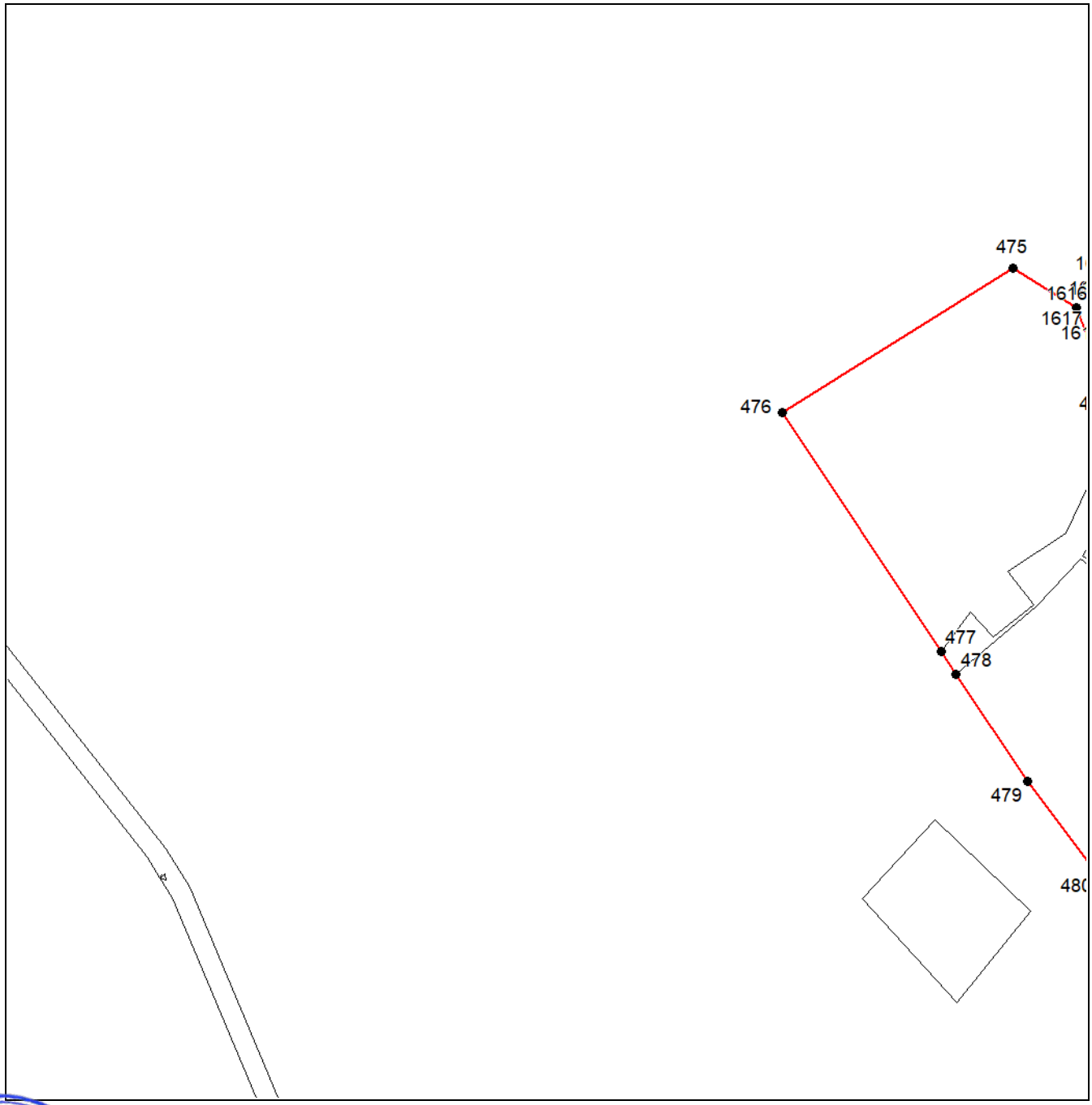

Масштаб 1:8000

Используемые условные знаки и обозначения приведены на отдельной странице в конце раздела.

Подпись _____ Дата «___» _____ _____ г.

Место для оттиска печати (при наличии) лица, составившего описание местоположения границ объекта

ГРАФИЧЕСКОЕ ОПИСАНИЕ
местоположения границ населенных пунктов, территориальных зон,
особо охраняемых природных территорий,
зон с особыми условиями использования территории

Территориальная зона СХ-2 - Зона объектов сельскохозяйственного назначения Южского городского поселения Южского муниципального района Ивановской области

(наименование объекта, местоположение границ которого описано)

План границ объекта

Выносной лист №10

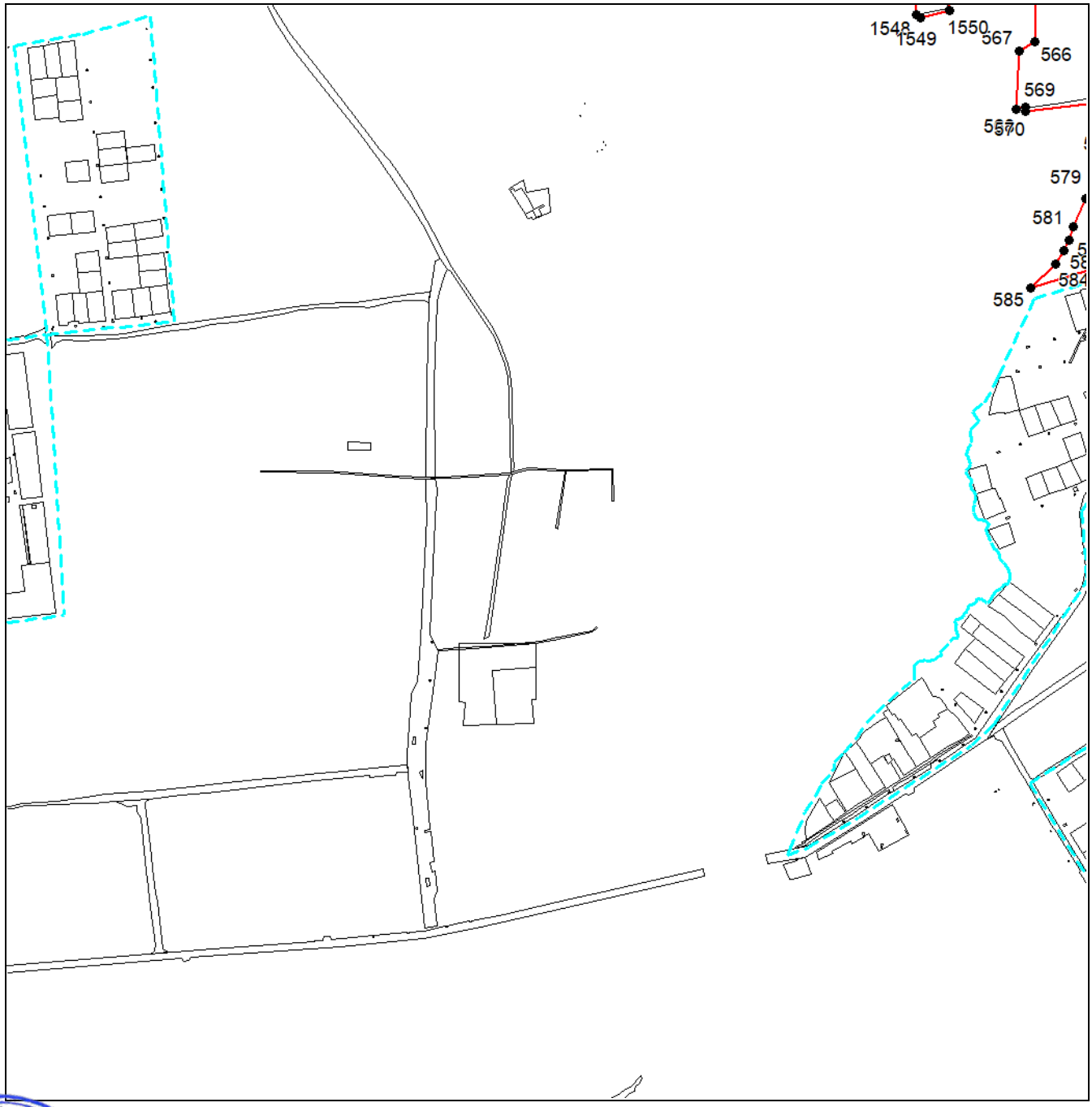

Масштаб 1:8000

Используемые условные знаки и обозначения приведены на отдельной странице в конце раздела.

Подпись _____ Дата «___» _____ _____ г.

Место для оттиска печати (при наличии) лица, составившего описание местоположения границ объекта

ГРАФИЧЕСКОЕ ОПИСАНИЕ
местоположения границ населенных пунктов, территориальных зон,
особо охраняемых природных территорий,
зон с особыми условиями использования территории

Территориальная зона СХ-2 - Зона объектов сельскохозяйственного назначения Южского городского поселения Южского муниципального района Ивановской области

(наименование объекта, местоположение границ которого описано)

План границ объекта

Выносной лист №11

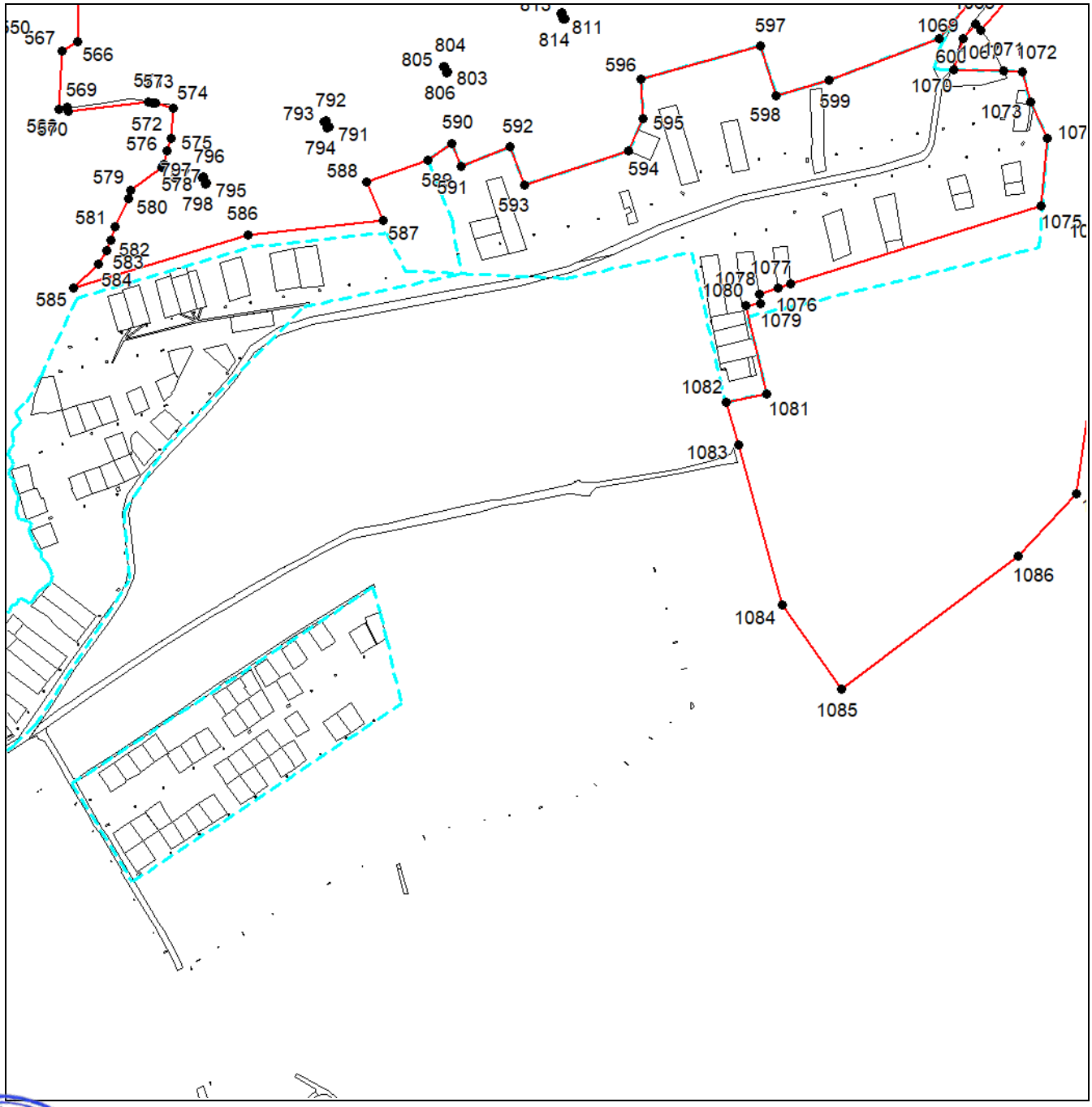

Масштаб 1:8000

Используемые условные знаки и обозначения приведены на отдельной странице в конце раздела.

Подпись _____ Дата «___» _____ _____ г.

Место для оттиска печати (при наличии) лица, составившего описание местоположения границ объекта

Общество с ограниченной ответственностью ОГРН 1177154020621 Проектно-строительная компания РУСПРОЕКТ ИНН 7107122931 Российская Федерация г. Тула

ГРАФИЧЕСКОЕ ОПИСАНИЕ
местоположения границ населенных пунктов, территориальных зон,
особо охраняемых природных территорий,
зон с особыми условиями использования территории

Территориальная зона СХ-2 - Зона объектов сельскохозяйственного назначения Южского городского поселения Южского муниципального района Ивановской области

(наименование объекта, местоположение границ которого описано)

План границ объекта

Выносной лист №12

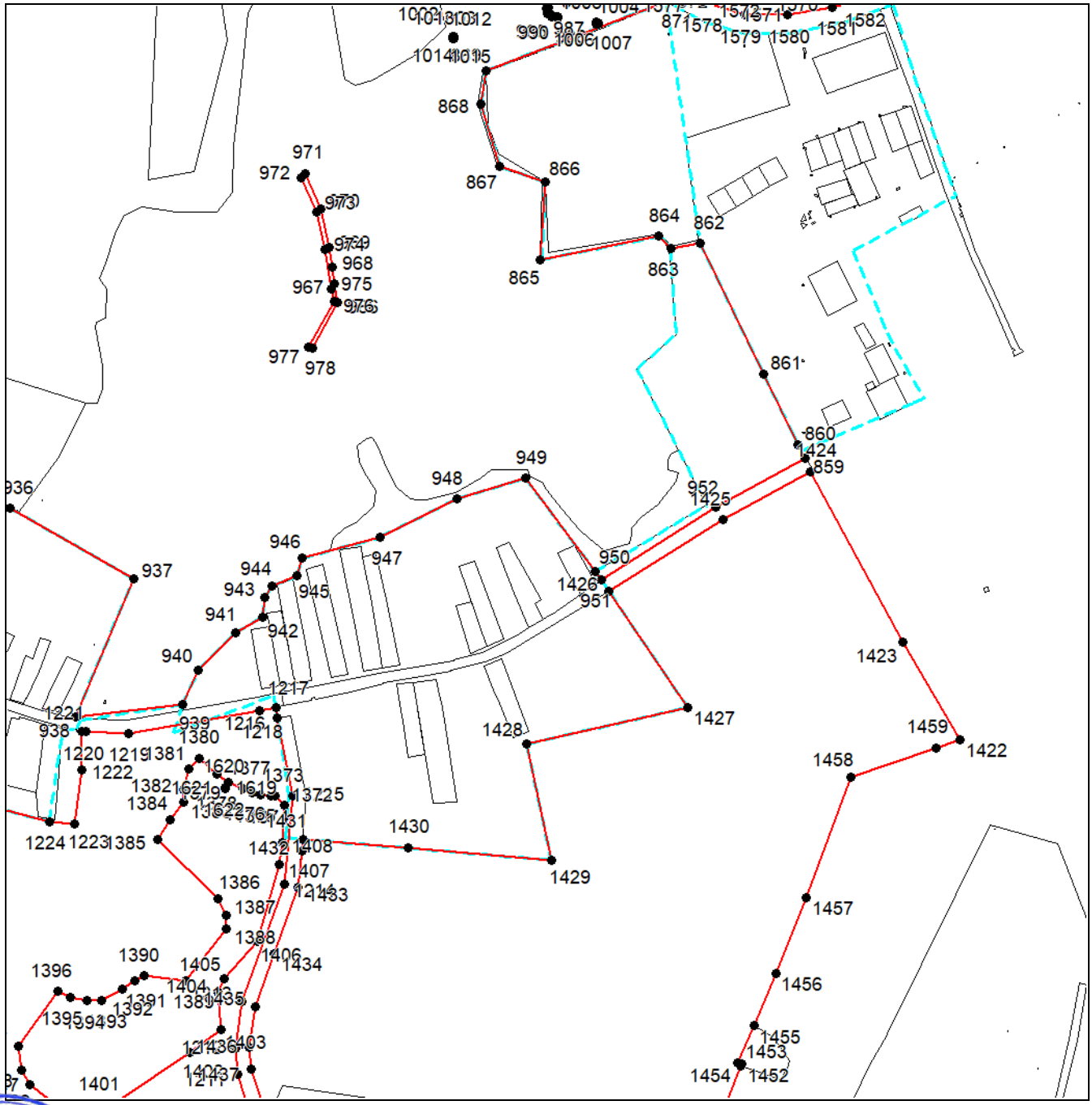

Масштаб 1:8000

Используемые условные знаки и обозначения приведены на отдельной странице в конце раздела.

Подпись _____ Дата «___» _____ _____ г.

Место для оттиска печати (при наличии) лица, составившего описание местоположения границ объекта

Общество с ограниченной ответственностью ОГРН 1177154020621 Проектно-строительная компания РУСПРОЕКТ ИНН 7107122931 Российская Федерация г. Тула

ГРАФИЧЕСКОЕ ОПИСАНИЕ
местоположения границ населенных пунктов, территориальных зон,
особо охраняемых природных территорий,
зон с особыми условиями использования территории

Территориальная зона СХ-2 - Зона объектов сельскохозяйственного назначения Южского городского поселения Южского муниципального района Ивановской области

(наименование объекта, местоположение границ которого описано)

План границ объекта

Выносной лист №13

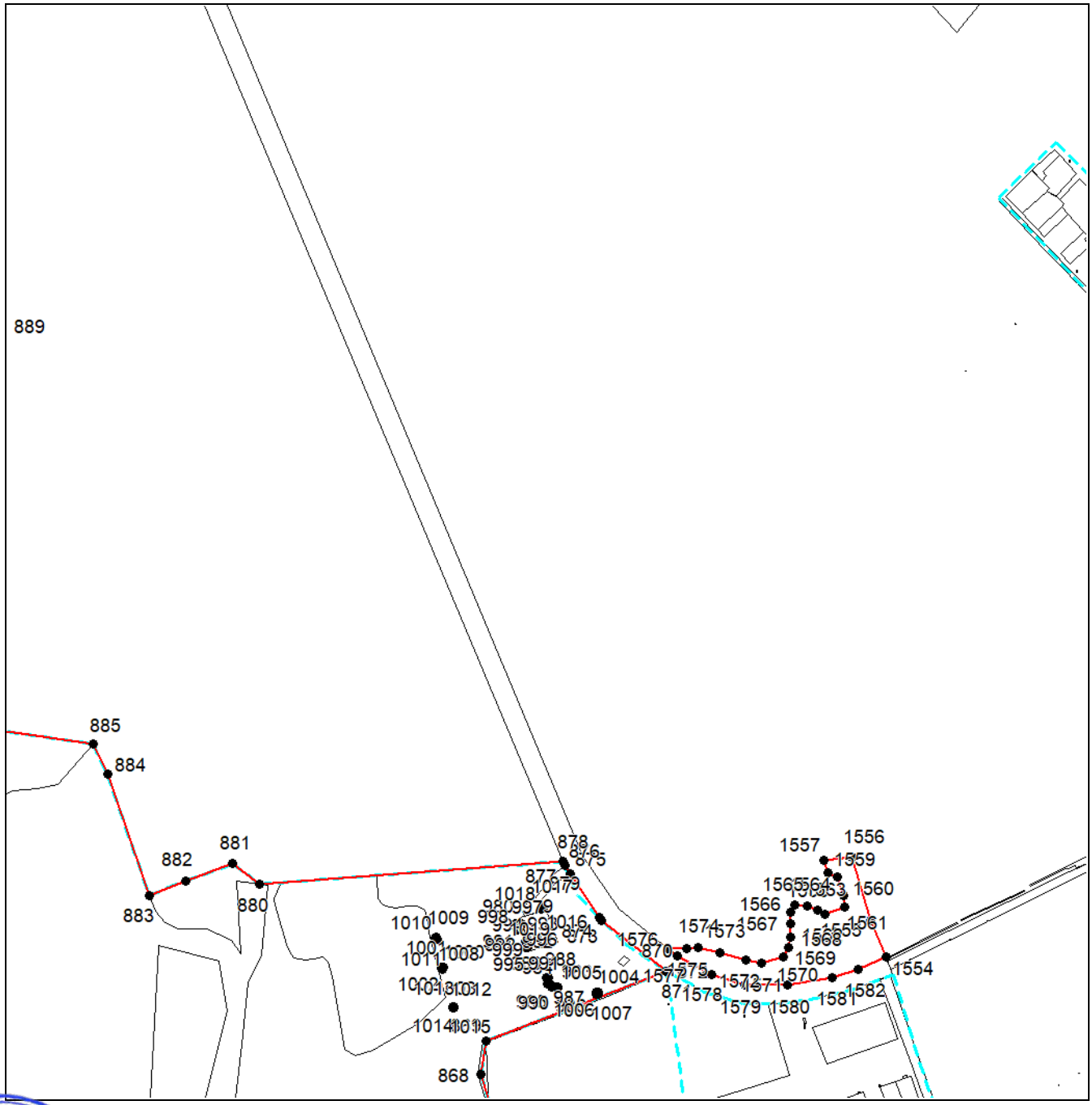

Масштаб 1:8000

Используемые условные знаки и обозначения приведены на отдельной странице в конце раздела.

Подпись _____ Дата «___» _____ _____ г.

Место для оттиска печати (при наличии) лица, составившего описание местоположения границ объекта

Общество с ограниченной ответственностью ОГРН 1177154020620 Проектно-строительная компания РУСПРОЕКТ ИНН 7107122931 Российская Федерация г. Тула

ГРАФИЧЕСКОЕ ОПИСАНИЕ
местоположения границ населенных пунктов, территориальных зон,
особо охраняемых природных территорий,
зон с особыми условиями использования территории

Территориальная зона СХ-2 - Зона объектов сельскохозяйственного назначения Южского городского поселения Южского муниципального района Ивановской области

(наименование объекта, местоположение границ которого описано)

План границ объекта

Выносной лист №14

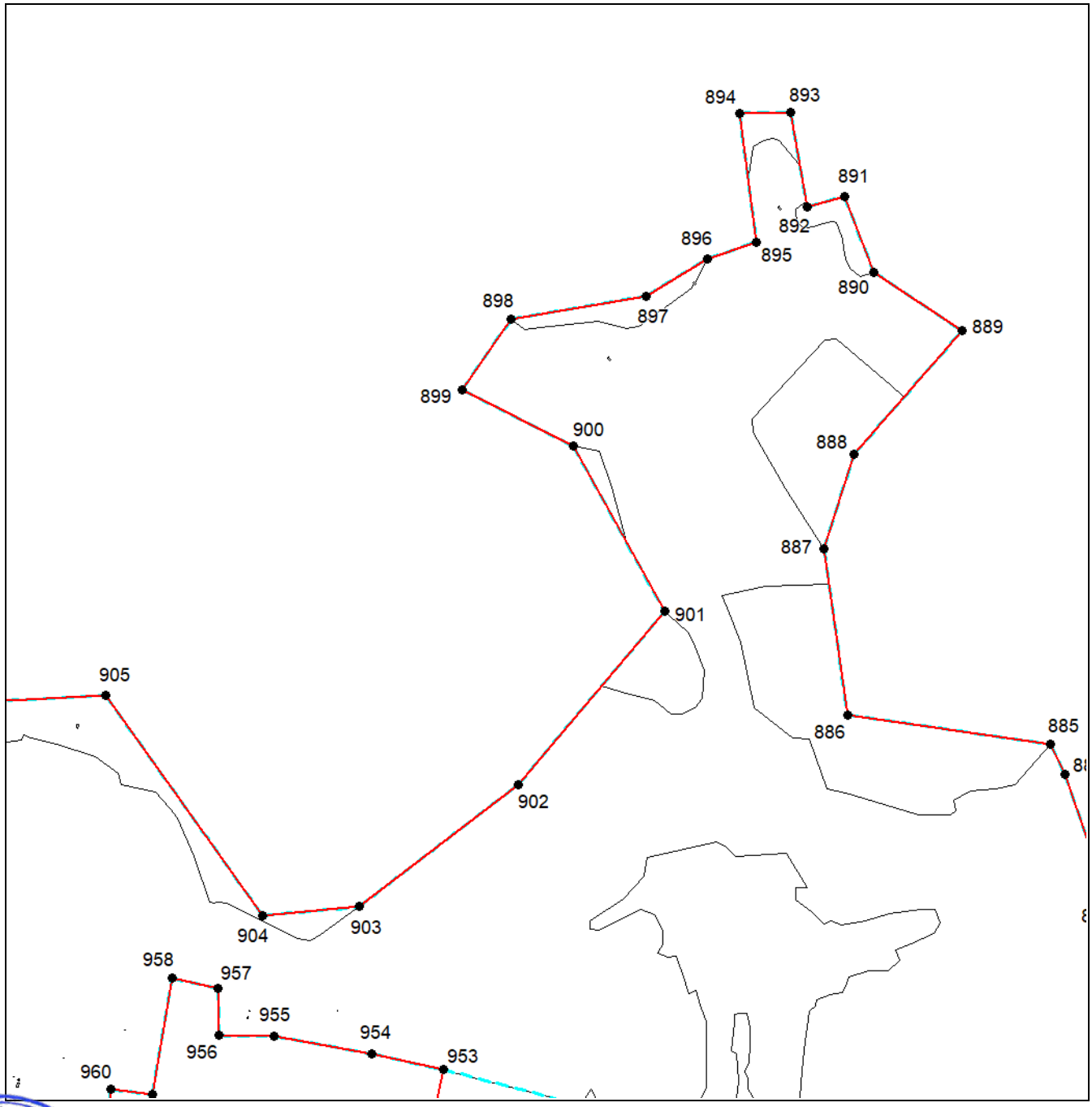

Масштаб 1:8000

Используемые условные знаки и обозначения приведены на отдельной странице в конце раздела.

Подпись _____ Дата «___» _____ _____ г.

Место для оттиска печати (при наличии) лица, составившего описание местоположения границ объекта

ГРАФИЧЕСКОЕ ОПИСАНИЕ
местоположения границ населенных пунктов, территориальных зон,
особо охраняемых природных территорий,
зон с особыми условиями использования территории

Территориальная зона СХ-2 - Зона объектов сельскохозяйственного назначения Южского городского поселения Южского муниципального района Ивановской области

(наименование объекта, местоположение границ которого описано)

План границ объекта

Выносной лист №15

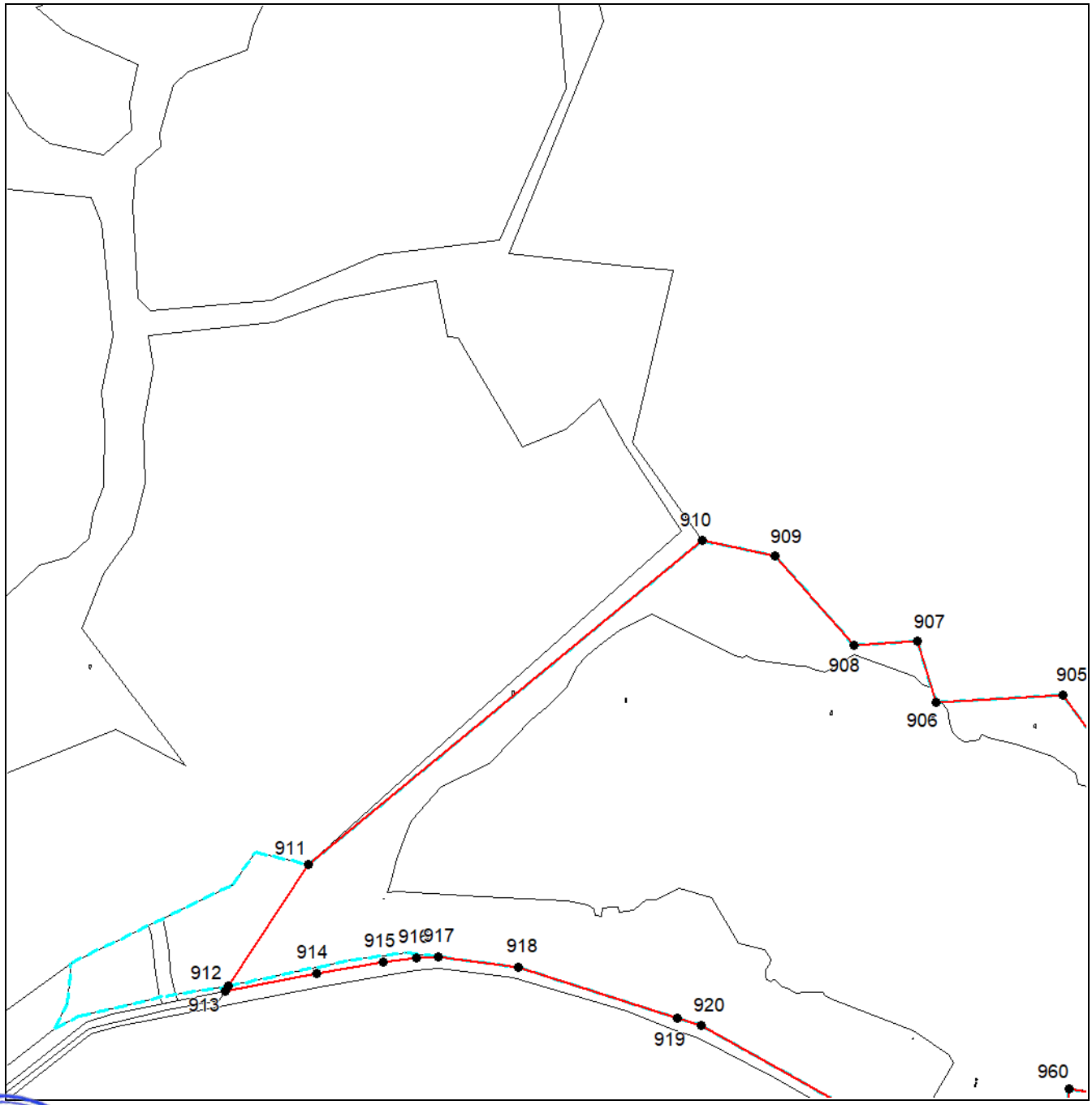

Масштаб 1:8000

Используемые условные знаки и обозначения приведены на отдельной странице в конце раздела.

Подпись _____ Дата «___» _____ _____ г.

Место для оттиска печати (при наличии) лица, составившего описание местоположения границ объекта

Общество с ограниченной ответственностью
ОГРН 1177154020621
Проектно-строительная компания
РУСПРОЕКТ
ИНН 7107122931
Российская Федерация г. Тула

ГРАФИЧЕСКОЕ ОПИСАНИЕ
местоположения границ населенных пунктов, территориальных зон,
особо охраняемых природных территорий,
зон с особыми условиями использования территории

Территориальная зона СХ-2 - Зона объектов сельскохозяйственного назначения Южского городского поселения Южского муниципального района Ивановской области

(наименование объекта, местоположение границ которого описано)

План границ объекта

Выносной лист №16



Масштаб 1:8000

Используемые условные знаки и обозначения приведены на отдельной странице в конце раздела.

Подпись _____ Дата «___» _____ _____ г.

Место для оттиска печати (при наличии) лица, составившего описание местоположения границ объекта

ГРАФИЧЕСКОЕ ОПИСАНИЕ
местоположения границ населенных пунктов, территориальных зон,
особо охраняемых природных территорий,
зон с особыми условиями использования территории

Территориальная зона СХ-2 - Зона объектов сельскохозяйственного назначения Южского городского поселения Южского муниципального района Ивановской области

(наименование объекта, местоположение границ которого описано)

План границ объекта

Выносной лист №17

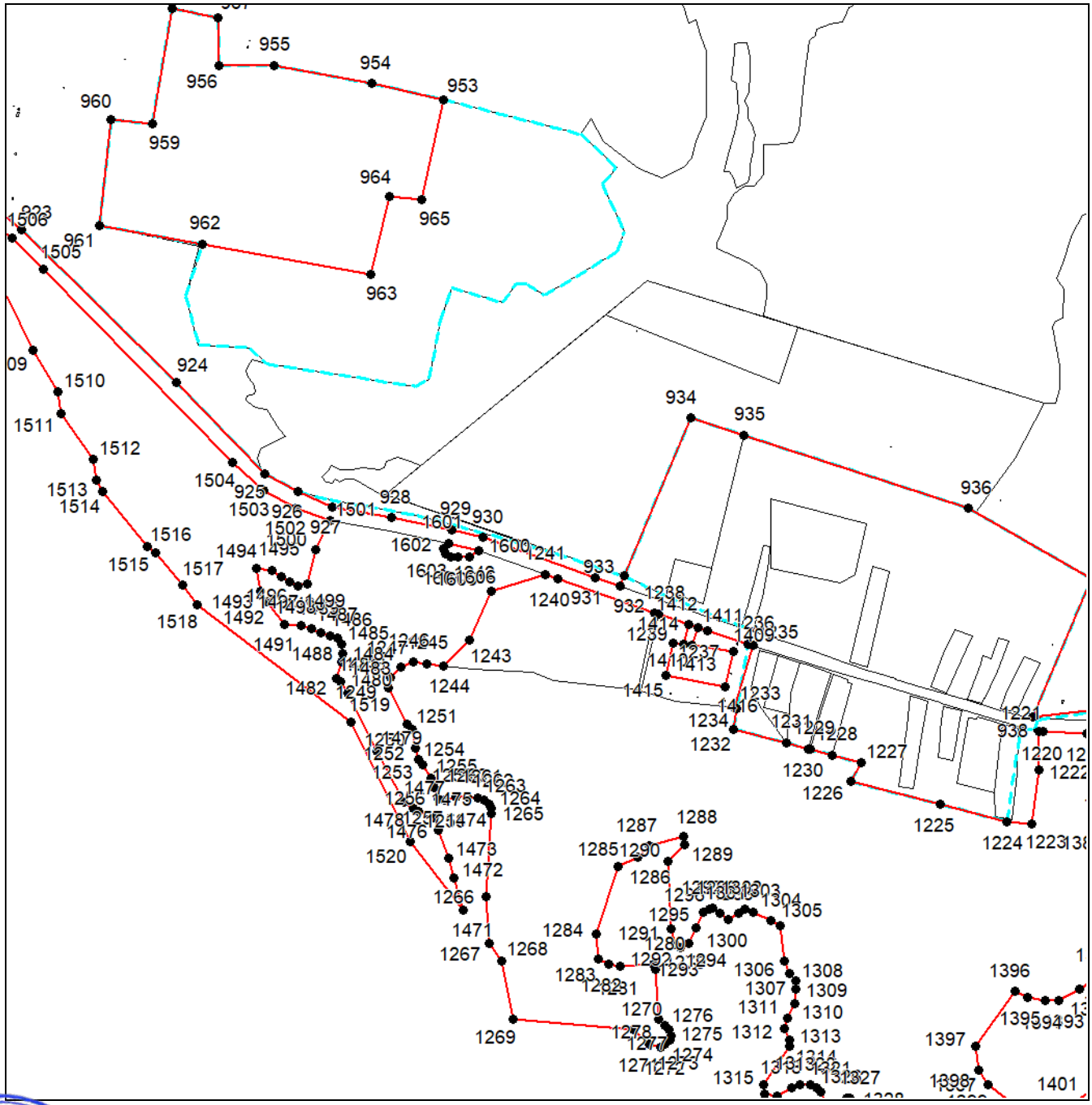

Масштаб 1:8000

Используемые условные знаки и обозначения приведены на отдельной странице в конце раздела.

Подпись _____ Дата «___» _____ _____ г.

Место для оттиска печати (при наличии) лица, составившего описание местоположения границ объекта

Общество с ограниченной ответственностью ОГРН 1177154020620 Проектно-строительная компания РУСПРОЕКТ ИНН 7107122931 Российская Федерация г. Тула

ГРАФИЧЕСКОЕ ОПИСАНИЕ
местоположения границ населенных пунктов, территориальных зон,
особо охраняемых природных территорий,
зон с особыми условиями использования территории

Территориальная зона СХ-2 - Зона объектов сельскохозяйственного назначения Южского городского поселения Южского муниципального района Ивановской области

(наименование объекта, местоположение границ которого описано)

План границ объекта

Выносной лист №18

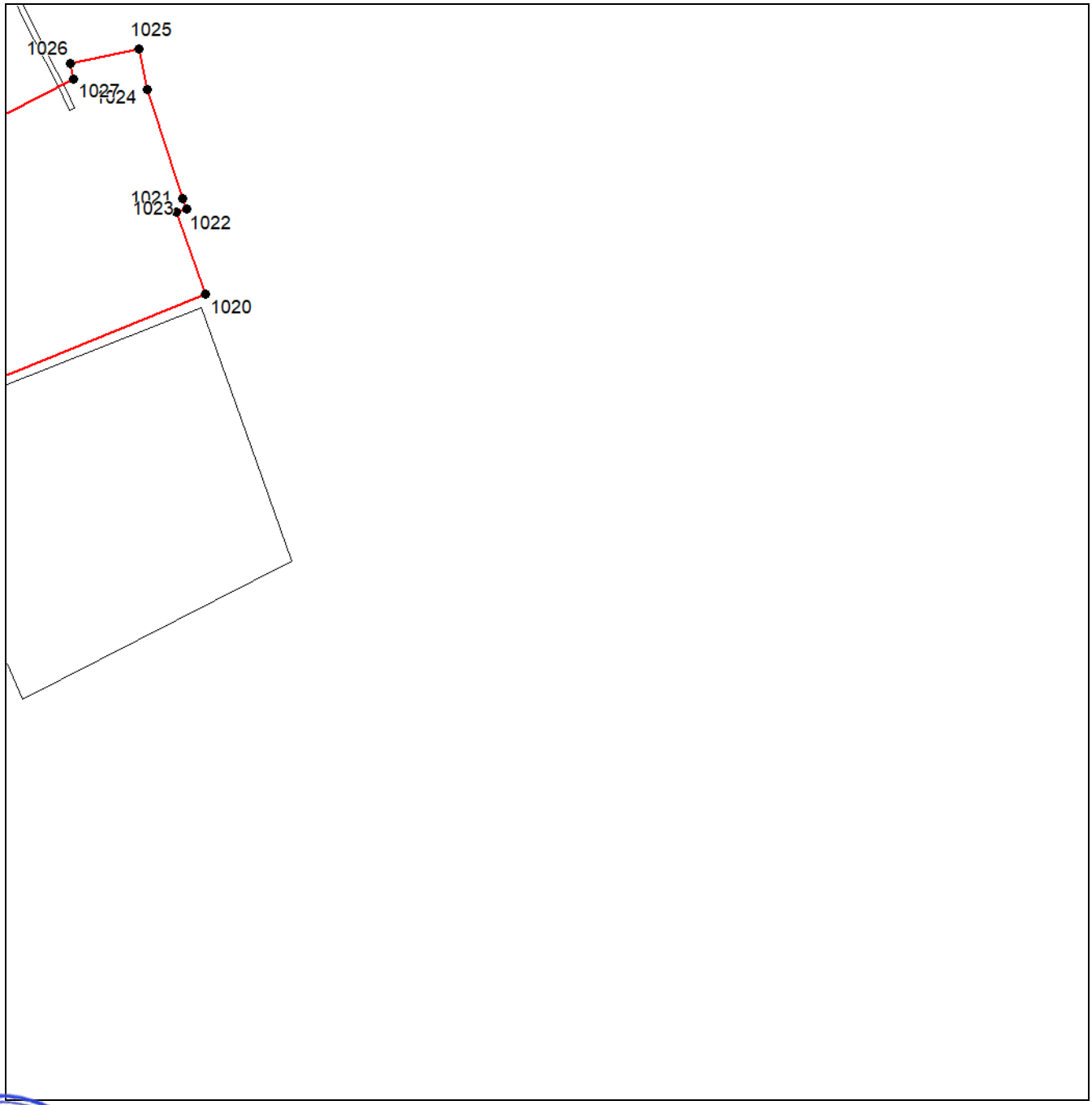

Масштаб 1:8000

Используемые условные знаки и обозначения приведены на отдельной странице в конце раздела.

Подпись _____ Дата «___» _____ _____ г.

Место для оттиска печати (при наличии) лица, составившего описание местоположения границ объекта

ГРАФИЧЕСКОЕ ОПИСАНИЕ
местоположения границ населенных пунктов, территориальных зон,
особо охраняемых природных территорий,
зон с особыми условиями использования территории

Территориальная зона СХ-2 - Зона объектов сельскохозяйственного назначения Южского городского поселения Южского муниципального района Ивановской области

(наименование объекта, местоположение границ которого описано)

План границ объекта

Выносной лист №19

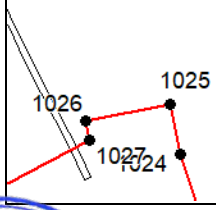

Масштаб 1:8000

Используемые условные знаки и обозначения приведены на отдельной странице в конце раздела.

Подпись _____ Дата «___» _____ _____ г.

Место для оттиска печати (при наличии) лица, составившего описание местоположения границ объекта

ГРАФИЧЕСКОЕ ОПИСАНИЕ
местоположения границ населенных пунктов, территориальных зон,
особо охраняемых природных территорий,
зон с особыми условиями использования территории

Территориальная зона СХ-2 - Зона объектов сельскохозяйственного назначения Южского городского поселения Южского муниципального района Ивановской области

(наименование объекта, местоположение границ которого описано)

План границ объекта

Выносной лист №20

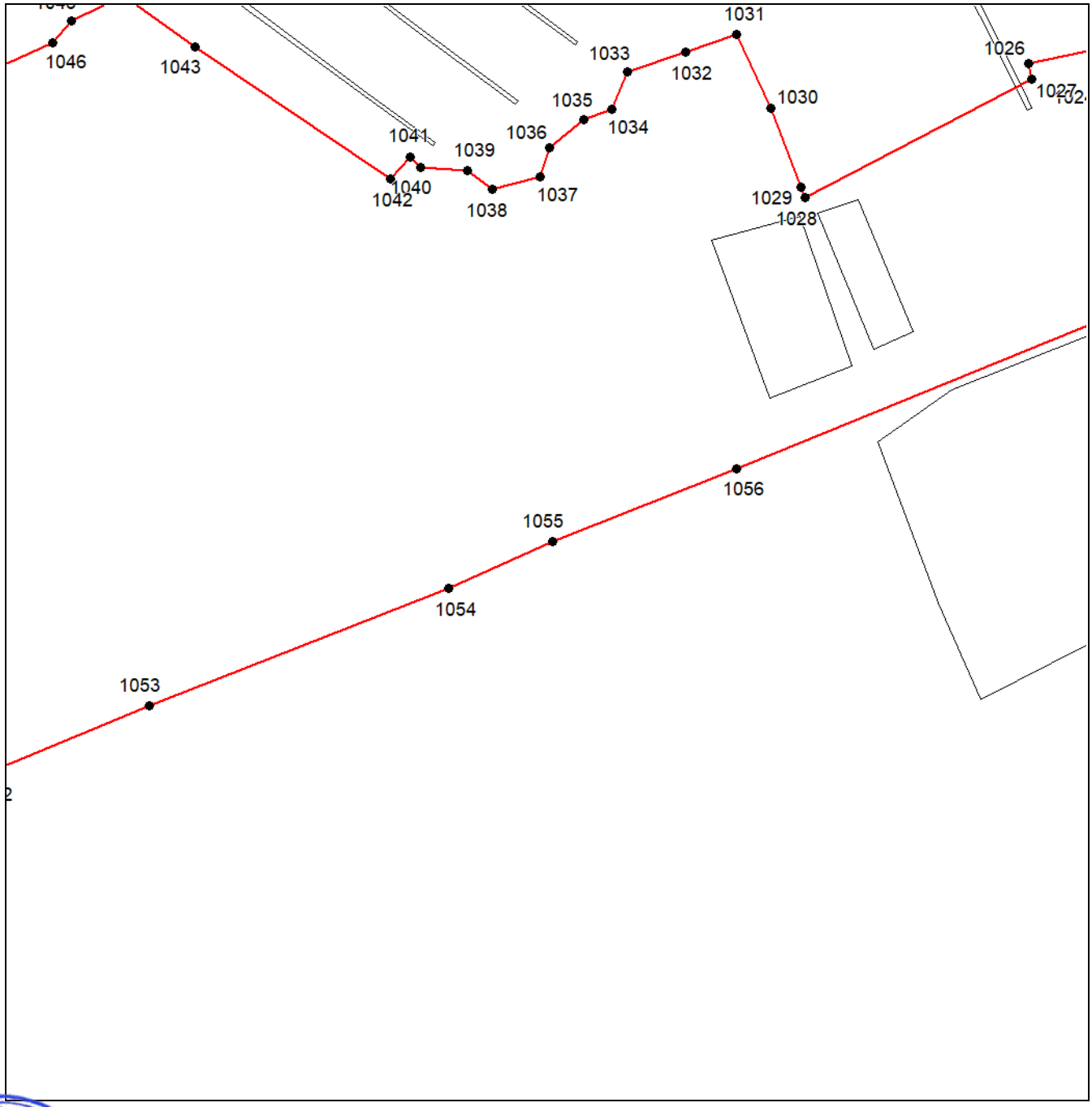

Масштаб 1:8000

Используемые условные знаки и обозначения приведены на отдельной странице в конце раздела.

Подпись _____ Дата «___» _____ _____ г.

Место для оттиска печати (при наличии) лица, составившего описание местоположения границ объекта

ГРАФИЧЕСКОЕ ОПИСАНИЕ
местоположения границ населенных пунктов, территориальных зон,
особо охраняемых природных территорий,
зон с особыми условиями использования территории

Территориальная зона СХ-2 - Зона объектов сельскохозяйственного назначения Южского городского поселения Южского муниципального района Ивановской области

(наименование объекта, местоположение границ которого описано)

План границ объекта

Выносной лист №21

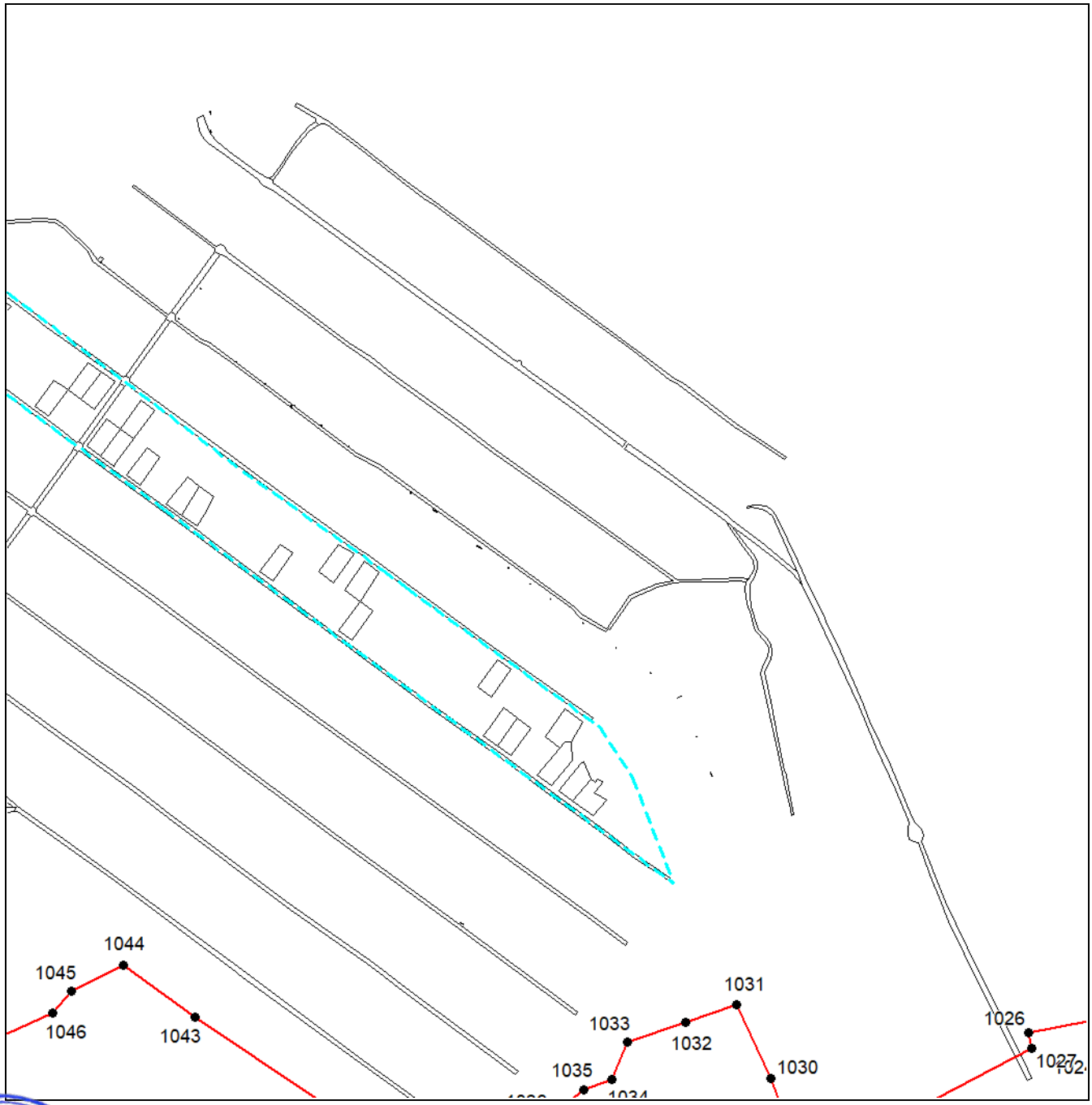

Масштаб 1:8000

Используемые условные знаки и обозначения приведены на отдельной странице в конце раздела.

Подпись _____ Дата «___» _____ _____ г.

Место для оттиска печати (при наличии) лица, составившего описание местоположения границ объекта

ГРАФИЧЕСКОЕ ОПИСАНИЕ
местоположения границ населенных пунктов, территориальных зон,
особо охраняемых природных территорий,
зон с особыми условиями использования территории

Территориальная зона СХ-2 - Зона объектов сельскохозяйственного назначения Южского городского поселения Южского муниципального района Ивановской области

(наименование объекта, местоположение границ которого описано)

План границ объекта

Выносной лист №22

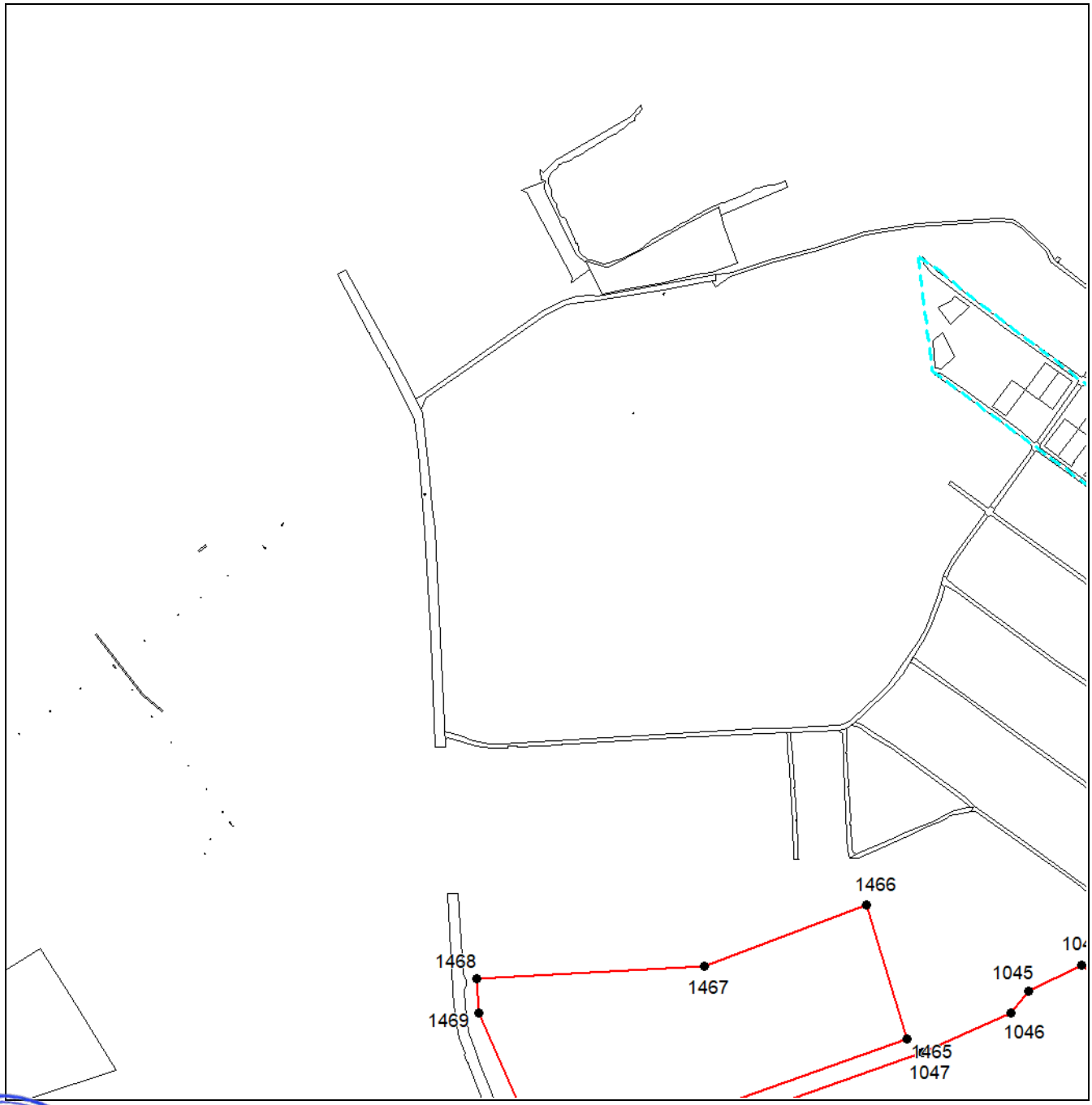

Масштаб 1:8000

Используемые условные знаки и обозначения приведены на отдельной странице в конце раздела.

Подпись _____ Дата «___» _____ _____ г.

Место для оттиска печати (при наличии) лица, составившего описание местоположения границ объекта

ГРАФИЧЕСКОЕ ОПИСАНИЕ
местоположения границ населенных пунктов, территориальных зон,
особо охраняемых природных территорий,
зон с особыми условиями использования территории

Территориальная зона СХ-2 - Зона объектов сельскохозяйственного назначения Южского городского поселения Южского муниципального района Ивановской области

(наименование объекта, местоположение границ которого описано)

План границ объекта

Выносной лист №23

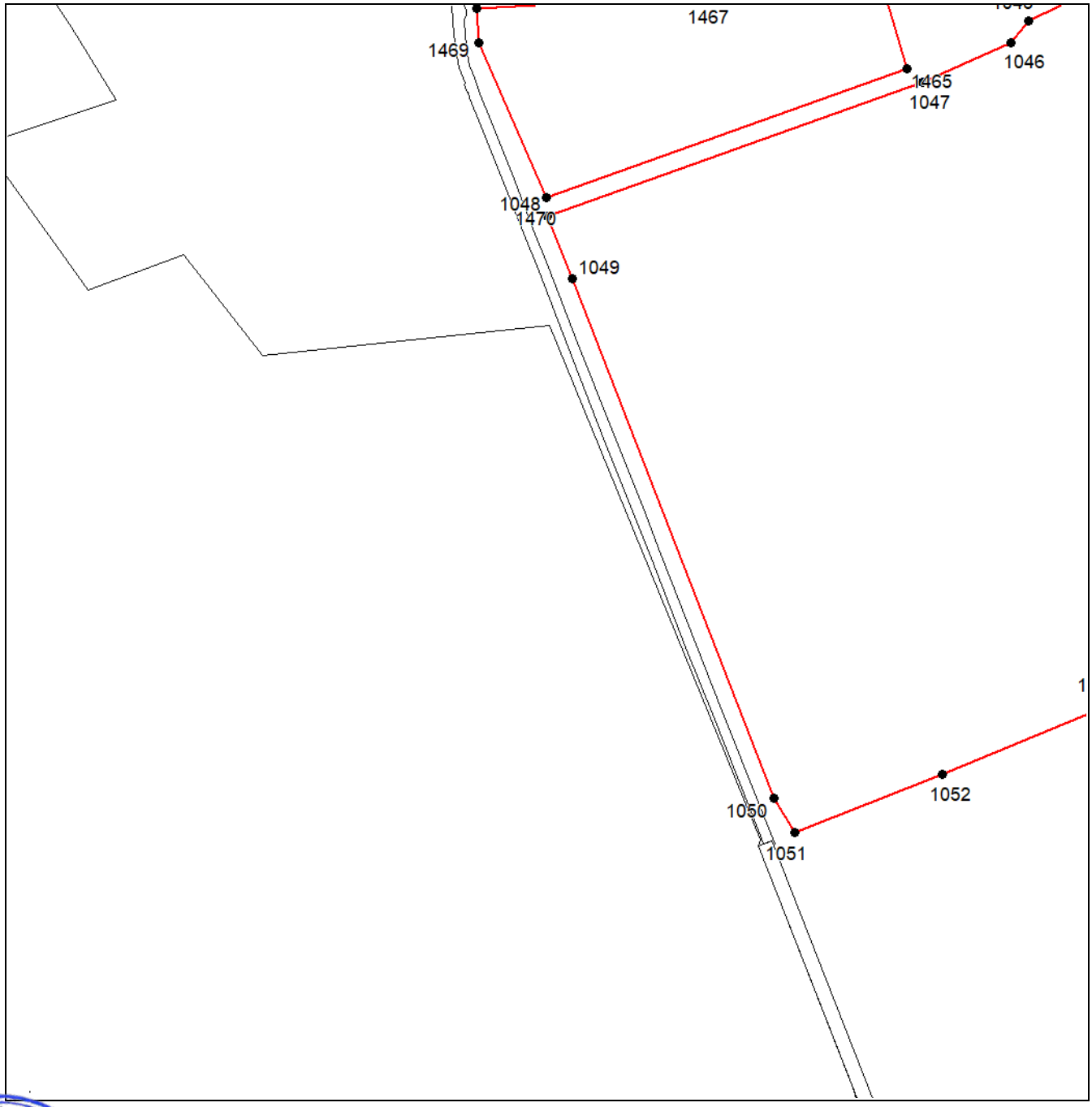

Масштаб 1:8000

Используемые условные знаки и обозначения приведены на отдельной странице в конце раздела.

Подпись _____ Дата «___» _____ _____ г.

Место для оттиска печати (при наличии) лица, составившего описание местоположения границ объекта

ГРАФИЧЕСКОЕ ОПИСАНИЕ
местоположения границ населенных пунктов, территориальных зон,
особо охраняемых природных территорий,
зон с особыми условиями использования территории

Территориальная зона СХ-2 - Зона объектов сельскохозяйственного назначения Южского городского поселения Южского муниципального района Ивановской области

(наименование объекта, местоположение границ которого описано)

План границ объекта

Выносной лист №24

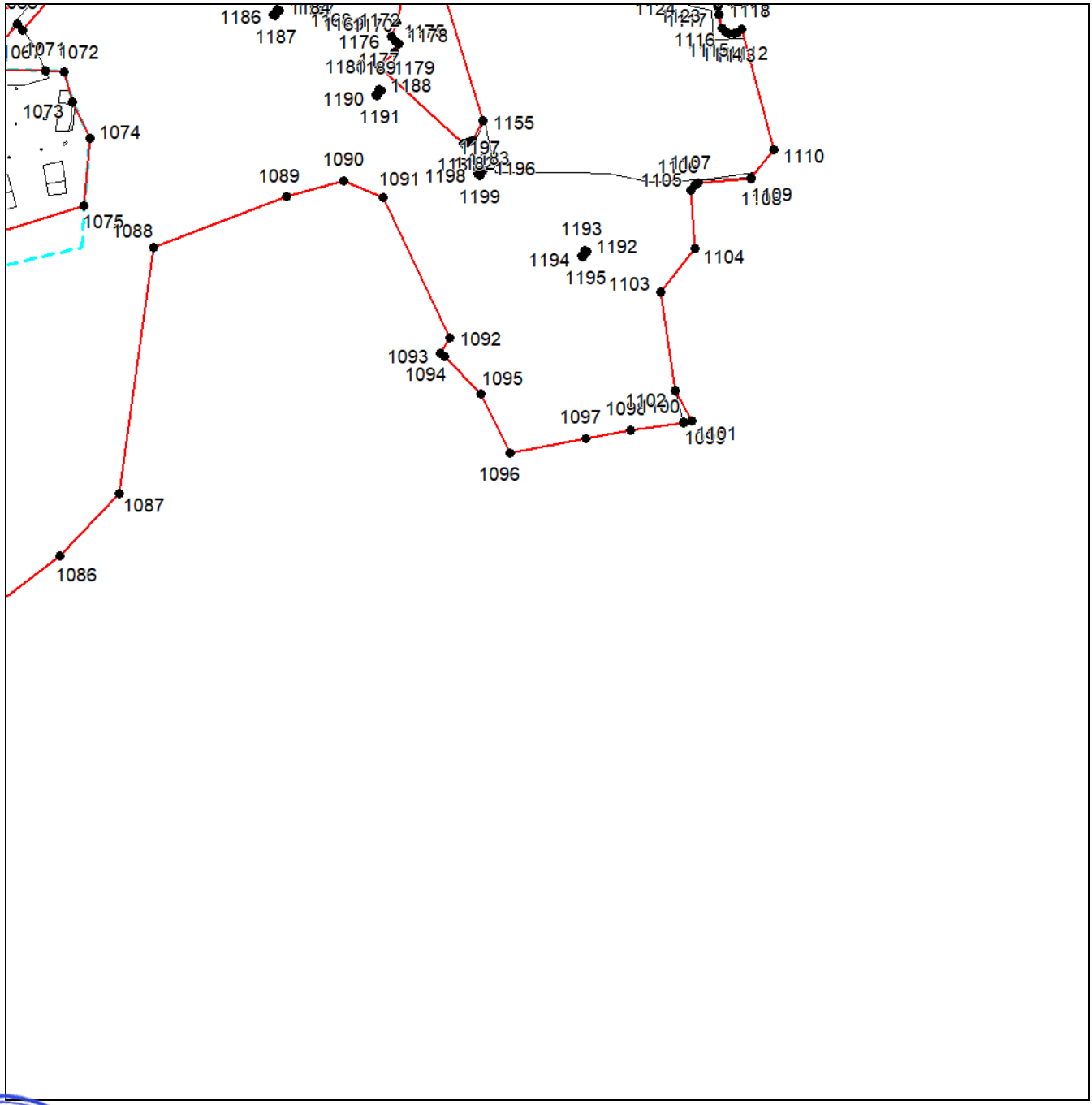

Масштаб 1:8000

Используемые условные знаки и обозначения приведены на отдельной странице в конце раздела.

Подпись _____ Дата «___» _____ _____ г.

Место для оттиска печати (при наличии) лица, составившего описание местоположения границ объекта

ГРАФИЧЕСКОЕ ОПИСАНИЕ
местоположения границ населенных пунктов, территориальных зон,
особо охраняемых природных территорий,
зон с особыми условиями использования территории

Территориальная зона СХ-2 - Зона объектов сельскохозяйственного назначения Южского городского поселения Южского муниципального района Ивановской области

(наименование объекта, местоположение границ которого описано)

План границ объекта

Выносной лист №25

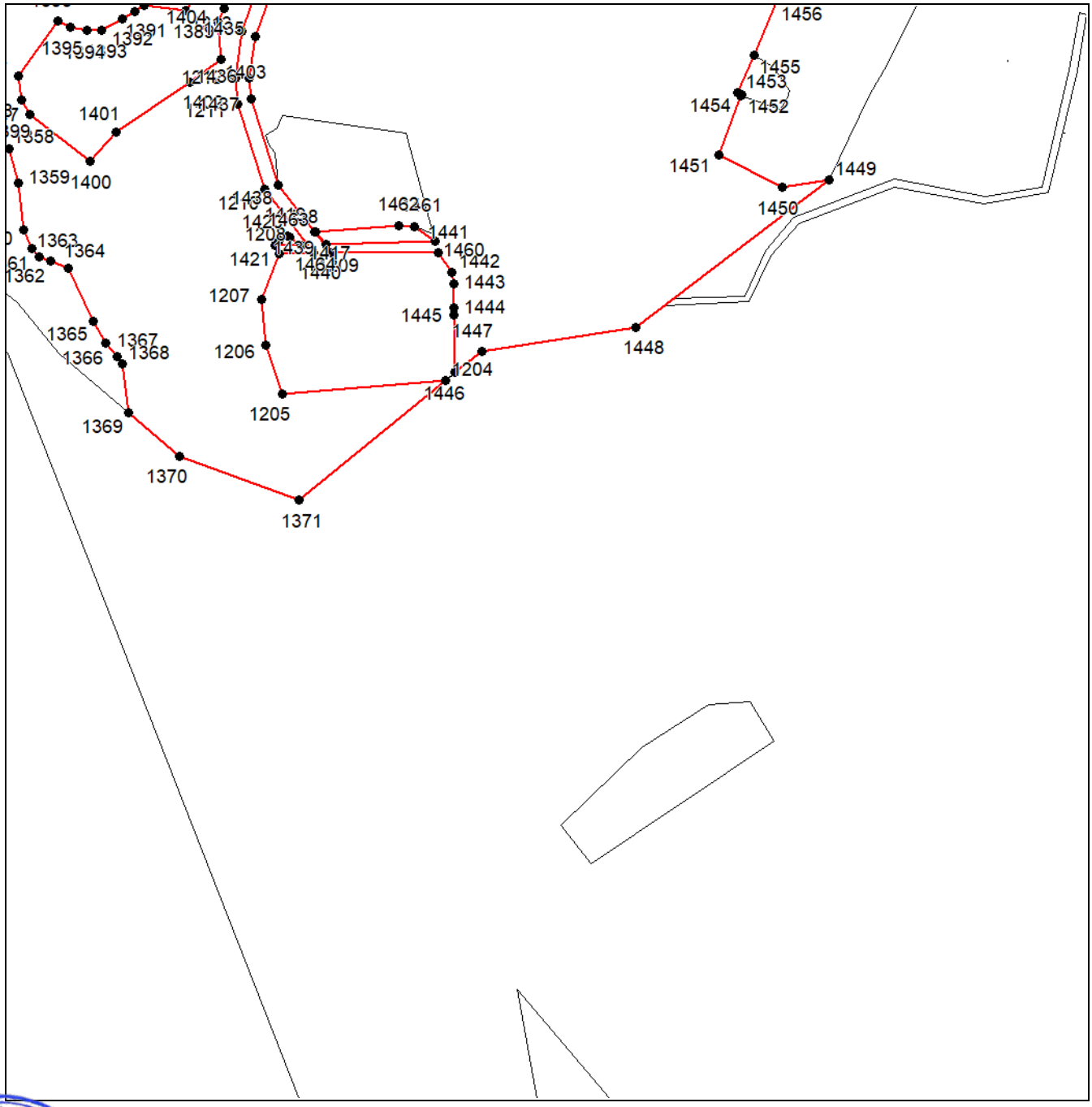

Масштаб 1:8000

Используемые условные знаки и обозначения приведены на отдельной странице в конце раздела.

Подпись _____ Дата «___» _____ _____ г.

Место для оттиска печати (при наличии) лица, составившего описание местоположения границ объекта

ГРАФИЧЕСКОЕ ОПИСАНИЕ
местоположения границ населенных пунктов, территориальных зон,
особо охраняемых природных территорий,
зон с особыми условиями использования территории

Территориальная зона СХ-2 - Зона объектов сельскохозяйственного назначения Южского городского поселения Южского муниципального района Ивановской области

(наименование объекта, местоположение границ которого описано)

План границ объекта

Выносной лист №26

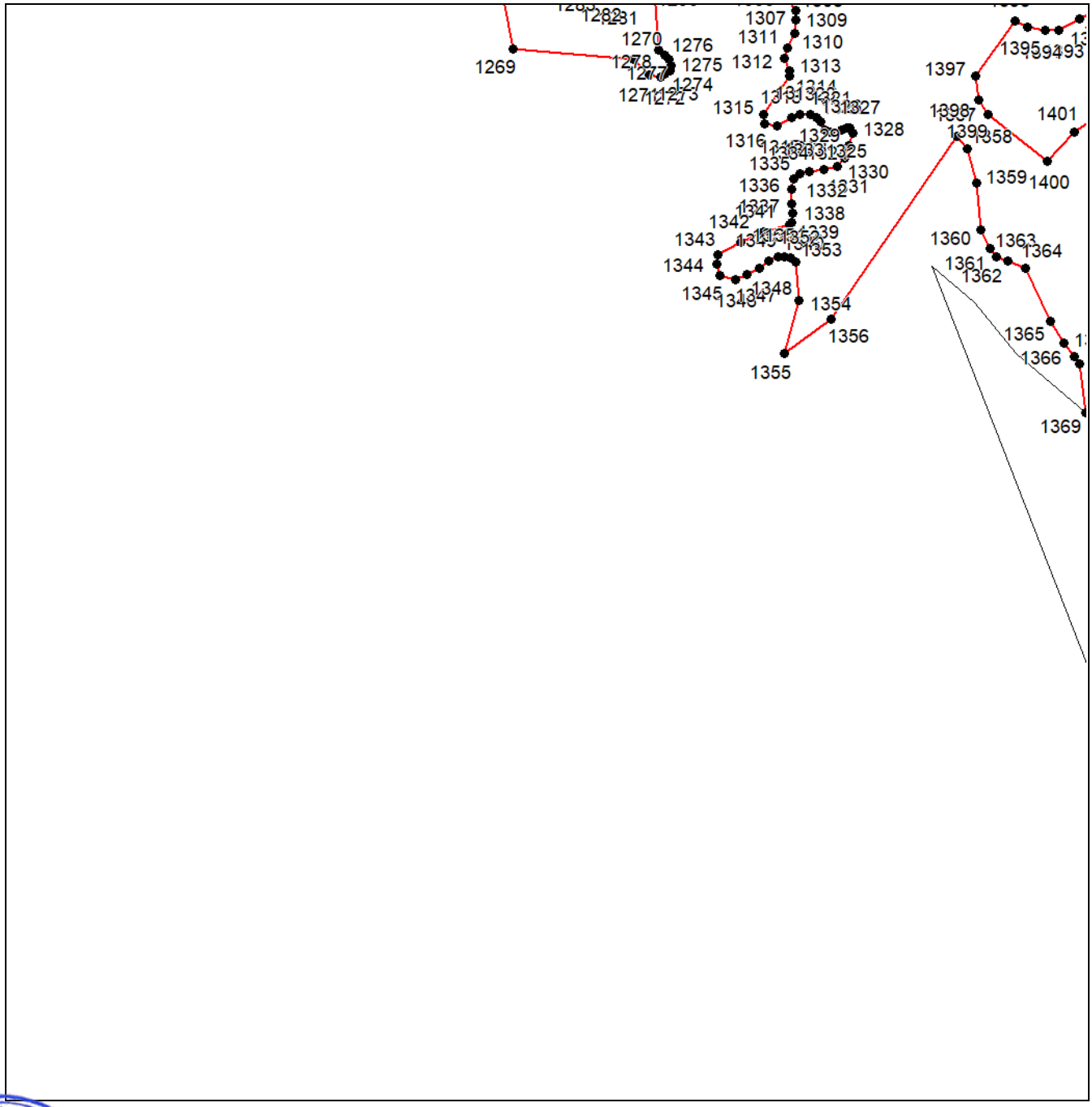

Масштаб 1:8000

Используемые условные знаки и обозначения приведены на отдельной странице в конце раздела.

Подпись _____ Дата «___» _____ _____ г.

Место для оттиска печати (при наличии) лица, составившего описание местоположения границ объекта

ГРАФИЧЕСКОЕ ОПИСАНИЕ

местоположения границ населенных пунктов, территориальных зон,
особо охраняемых природных территорий,
зон с особыми условиями использования территории

Территориальная зона СХ-2 - Зона объектов сельскохозяйственного назначения Южского городского поселения Южского муниципального района Ивановской области

(наименование объекта, местоположение границ которого описано)

План границ объекта

Используемые условные знаки и обозначения:

– граница объекта,

– установленная граница муниципального образования,

– установленная граница населенного пункта,

– граница земельного участка,

– характерная точка объекта.